

2016

GMINNY PROGRAM REWITALIZACJI

Dla Gminy Wierchosławice
na lata 2016 – 2022



PODSTAWA FORMALNA OPRACOWANIA

Podstawą opracowania jest umowa nr 87/2016 zawarta w dniu 15.03.2016
pomiędzy gminą Wierzchosławice z siedzibą:

Wierzchosławice 57
32 – 709 Wierzchosławice
tel. (12) 284 98 11
fax (12) 284 98 34
e-mail: gmina@Wierzchosławice.pl
<http://www.Wierzchosławice.pl/>

a:

GRANT FINANCE PROJECT
Os. Piastów 1b/17
31-623 Kraków
Tel. 575 291 506
e-mail: grantfinanceproject@gmail.com
<http://www.gfproject.com.pl/>

SPIS TREŚCI

I. Gminny Program Rewitalizacji – wprowadzenie	5
1. Słownik pojęć dotyczących rewitalizacji.....	6
2. Wnioskodawca powstania Gminnego Programu Rewitalizacji	8
3. Zasady tworzenia Gminnego Programu Rewitalizacji	9
II. Dokumenty strategiczne i planistyczne wyznaczające kierunki rozwoju – powiązanie programu z dokumentami strategicznymi i planistycznymi na poziomie kraju, regionu i gminy	13
1. Powiązanie celów programu z dokumentami na poziomie kraju	13
2. Powiązanie celów programu z dokumentami na poziomie regionu/województwa	16
3. Powiązanie celów programu z dokumentami na poziomie powiatu i gminy.....	18
III. Pogłębiona diagnoza obszarów rewitalizacji w przestrzeni gminy Wierzchosławice	24
1. Metodologia wyboru obszaru zdegradowanego i obszaru rewitalizacji.....	24
2. Analiza wskaźnikowa w podziale na poszczególne sfery.....	25
3. Charakterystyka, zasięg przestrzenny, cele i działania na obszarach rewitalizacji.....	27
3.1 Obszar nr 1 – Bobrowniki Małe	27
3.2 Obszar nr 2 – Rudka.....	31
3.2.1 Podobszar nr 1 – Rudka	32
3.2.2 Podobszar nr 2 – Rudka	34
3.2.3 Podobszar nr 3 – Rudka	36
3.2.4 Podobszar nr 4 – Rudka	38
3.3 Obszar nr 3 – Komorów	39
3.4 Obszar nr 4 – Ostrów	43
3.4.1 Podobszar nr 1 – Ostrów	44
3.4.2 Podobszar nr 2 – Ostrów	46
3.5 Obszar nr 5 – Sieciechowice	48
3.6 Obszar nr 6: Wierzchosławice – Dwudniaki	51
4. Wskazanie kluczowych potrzeb rewitalizacyjnych	53
IV. Założenia Gminnego Programu Rewitalizacji	55
1. Wizja stanu obszaru po przeprowadzeniu rewitalizacji	56
2. Cele rewitalizacji.....	57
V. Opis przedsięwzięć rewitalizacyjnych.....	61
1. Lista projektów	61
2. Zestawienie projektów głównych inwestycyjnych (karty projektów)	63
3. Zestawienie projektów głównych miękkich (karty projektów)	72
4. Projekty uzupełniające (karty projektów)	77

5. Inne przedsięwzięcia rewitalizacyjne	88
VI. Ramy finansowe Gminnego Programu Rewitalizacji	90
1. Ramy finansowe Programu Rewitalizacji	90
2. Potencjalne źródła finansowania projektów rewitalizacyjnych	93
3. Mechanizmy integrowania działań oraz przedsięwzięć rewitalizacyjnych	98
VII. System realizacji (wdrażania) i monitoringu Gminnego Programu Rewitalizacji	105
1. System wdrażania programu.....	105
2. Monitoring Gminnego Programu Rewitalizacji	107
3. Ocena (ewaluacja) Gminnego Programu Rewitalizacji.....	108
4. Uspołecznienie procesu rewitalizacji	110
5. Ocena oddziaływania na środowisko Gminnego Programu Rewitalizacji.....	111
6. System wprowadzania zmian w programie rewitalizacji /procedury uaktualniania.....	111
VIII. Określenie niezbędnych zmian.....	113
1. Określenie niezbędnych zmian w uchwałach.....	113
2. Zmiany w zakresie planowania i zagospodarowania przestrzennego.....	114
3. Wykaz niezbędnych pozwoleń i opinii.....	114
IX. Podsumowanie.....	116
Materiały i dokumenty źródłowe	117
Spis tabel	119
Spis rycin.....	119
Spis wykresów	120

Załącznik:
Delimitacja Obszarów Zdegradowanych w Przestrzeni Gminy Wierzchosławice



Przedmiotem poniższego opracowania jest dokument o nazwie Gminny Program Rewitalizacji dla gminy Wierzchosławice na lata 2016-2022. Zapewnia on integrację działań: władzy samorządowej, społeczności lokalnej i innych uczestników (w tym: organizacji pozarządowych, przedsiębiorców), mających na celu wyprowadzenie danego obszaru zdegradowanego z sytuacji kryzysowej oraz stworzenie warunków do jego dalszego rozwoju.

Dokument przygotowany został w oparciu o założenia “Narodowego Planu Rewitalizacji 2022” oraz ustawy o rewitalizacji z dnia 9 października 2015 r., która weszła w życie w dniu 18 listopada 2015 r. Na podstawie rozpoznania terenu gminy Wierzchosławice, a także diagnozy problemów funkcjonalno-przestrzennych, technicznych, gospodarczych, środowiskowych i społecznych we współpracy ze społecznością terenów zdegradowanych oraz z zaangażowaniem wszystkich interesariuszy tych obszarów, zdefiniowano obszar wymagający rewitalizacji i wytyczono najistotniejsze zadania składające się na ten proces. Działania planowane do podjęcia w ramach Gminnego Programu Rewitalizacji gminy Wierzchosławice realizują cel główny NPR 2022 oraz MliR/H2014-2020/20(01)/07/2015, poprzez poprawę funkcjonalności i ładu przestrzennego wyznaczonym obszarom gminy, a przez to podniesienie standardów życia jego mieszkańcom w wymiarze funkcjonalno-przestrzennym, technicznym, społecznym, gospodarczym i środowiskowym. Dokument precyzyjnie definiuje zakres zadań poszczególnych podmiotów zaangażowanych w jego realizację, posiada realny horyzont czasowy oraz osiągalny plan finansowy. Wprowadza przejrzysty system monitoringu, skuteczności działań i elastyczny system wykonania modyfikacji wobec dynamicznej reakcji na zmiany w otoczeniu programu.

Szeroka partycypacja społeczna i współdecydowanie mieszkańców o kształcie Gminnego Programu Rewitalizacji było nadrzędnym celem dla koordynatorów procesu. To właśnie mieszkańcy mają największą wiedzę na temat potrzeb i problemów swojego otoczenia, a zatem to oni są najlepszym źródłem informacji dla lokalnych władz o tym, co trzeba zrobić, aby stworzyć lepsze warunki życia w gminie. Analizując cały proces należy podkreślić, iż w sposób kompleksowy dotykał on w równej mierze zarówno zagadnień społecznych, jak i ekonomicznych, przestrzennych, technicznych, środowiskowych i kulturowych. Tak prowadzony proces tworzenia Programu pozwolił wybrać te obszary i działania rewitalizacyjne, które koncentrują się na najbardziej zdegradowanych obszarach w gminie, tj. tych, w których skala problemów i zjawisk kryzysowych jest największa.

1. Słownik pojęć dotyczących rewitalizacji

Rewitalizacja – Rewitalizacja stanowi proces wyprowadzania ze stanu kryzysowego obszarów zdegradowanych, prowadzony w sposób kompleksowy, poprzez zintegrowane działania na rzecz lokalnej społeczności, przestrzeni i gospodarki, skoncentrowane terytorialnie, prowadzone przez interesariuszy rewitalizacji na podstawie gminnego programu rewitalizacji.

Interesariuszami rewitalizacji, zwanymi dalej „interesariuszami”, są w szczególności:

- 1) mieszkańcy obszaru rewitalizacji oraz właściciele, użytkownicy wieczystości nieruchomości i podmioty zarządzające nieruchomościami znajdującymi się na tym obszarze, w tym spółdzielnie mieszkaniowe, wspólnoty mieszkaniowe i towarzystwa budownictwa społecznego;
- 2) mieszkańcy gminy inni niż wymienieni w pkt 1;
- 3) podmioty prowadzące lub zamierzające prowadzić na obszarze gminy działalność gospodarczą;
- 4) podmioty prowadzące lub zamierzające prowadzić na obszarze gminy działalność społeczną, w tym organizacje pozarządowe i grupy nieformalne;
- 5) jednostki samorządu terytorialnego i ich jednostki organizacyjne;
- 6) organy władzy publicznej;
- 7) podmioty, inne niż wymienione w pkt 6, realizujące na obszarze rewitalizacji uprawnienia Skarbu Państwa. (Ustawa z dn. 9 października 2015 o Rewitalizacji, art. 2)

Obszar zdegradowany – Obszar gminy znajdujący się w stanie kryzysowym z powodu koncentracji negatywnych zjawisk społecznych, w szczególności bezrobocia, ubóstwa, przestępczości, niskiego poziomu edukacji lub kapitału społecznego, a także niewystarczającego poziomu uczestnictwa w życiu publicznym i kulturalnym, można wyznaczyć jako obszar zdegradowany w przypadku występowania na nim ponadto co najmniej jednego z następujących negatywnych zjawisk:

- 1) gospodarczych – w szczególności niskiego stopnia przedsiębiorczości, słabej kondycji lokalnych przedsiębiorstw lub
- 2) środowiskowych – w szczególności przekroczenia standardów jakości środowiska, obecności odpadów stwarzających zagrożenie dla życia, zdrowia ludzi lub stanu środowiska, lub
- 3) przestrzenno-funkcjonalnych – w szczególności niewystarczającego wyposażenia w infrastrukturę techniczną i społeczną lub jej złego stanu technicznego, braku dostępu do podstawowych usług lub ich niskiej jakości, niedostosowania rozwiązań urbanistycznych do zmieniających się funkcji obszaru, niskiego poziomu obsługi komunikacyjnej, niedoboru lub niskiej jakości terenów publicznych, lub
- 4) technicznych – w szczególności degradacji stanu technicznego obiektów budowlanych, w tym o przeznaczeniu mieszkaniowym, oraz niefunkcjonowaniu rozwiązań technicznych umożliwiających

efektywne korzystanie z obiektów budowlanych, w szczególności w zakresie energooszczędności i ochrony środowiska. (Ustawa z dn. 9 października 2015 o Rewitalizacji, art. 9)

Obszar rewitalizacji – obszar obejmujący całość lub część obszaru zdegradowanego, cechującego się szczególną koncentracją negatywnych zjawisk, na którym, z uwagi na istotne znaczenie dla rozwoju lokalnego, zamierza się prowadzić rewitalizację. Obszar rewitalizacji może być podzielony na podobszary, w tym podobszary nieposiadające ze sobą wspólnych granic, lecz nie może obejmować terenów większych niż 20% powierzchni gminy oraz zamieszkałych przez więcej niż 30% mieszkańców gminy. W skład obszaru rewitalizacji mogą wejść tereny poprzemysłowe (w tym portowe i powydobywcze), powojenne lub pokolejowe, wyłącznie w przypadku, gdy przewidziane dla nich działania są ściśle powiązane z celami rewitalizacji dla danego obszaru rewitalizacji. (Ustawa z dn. 9 października 2015 o Rewitalizacji, art. 10)

Specjalna Strefa Rewitalizacji – wyznaczana na obszarze rewitalizacji w drodze uchwały przez radę gminy. Specjalną strefę rewitalizacji ustanawia się w celu zapewnienia sprawnej realizacji przedsięwzięć rewitalizacyjnych, na okres nie dłuższy niż 10 lat, bez możliwości przedłużenia. Wniosek o ustanowienie specjalnej strefy rewitalizacji składa się po uchwaleniu gminnego programu rewitalizacji i zgodnie z jego ustaleniami. (Ustawa z dn. 9 października 2015 o Rewitalizacji, art. 25)

Program Rewitalizacji - inicjowany, opracowany i uchwalony przez radę gminy, wieloletni program działań w sferze społecznej oraz gospodarczej lub przestrzenno-funkcjonalnej lub technicznej lub środowiskowej, zmierzający do wyprowadzenia obszarów rewitalizacji ze stanu kryzysowego oraz stworzenia warunków do ich zrównoważonego rozwoju, stanowiący narzędzie planowania, koordynowania i integrowania różnorodnych aktywności w ramach rewitalizacji. (wytyczne MIR z dnia 03.07.2015 r.)

Projekt Rewitalizacyjny - zaplanowany w programie rewitalizacji i ukierunkowany na osiągnięcie jego celów albo logicznie powiązany z treścią i celami programu rewitalizacji, zgłoszony do objęcia albo objęty współfinansowaniem UE z jednego z funduszy strukturalnych albo Funduszu Spójności w ramach programu operacyjnego. Wynikanie projektu rewitalizacyjnego z programu rewitalizacji oznacza zatem albo wskazanie (wymienienie) go wprost w programie rewitalizacji albo określenie go w ogólnym (zbiorczym) opisie innych, uzupełniających rodzajów działań rewitalizacyjnych. (wytyczne MIR z dnia 03.07.2015 r.)

2. Wnioskodawca powstania Gminnego Programu Rewitalizacji

Gmina Wierzchosławice jest głównym wnioskodawcą powstania Gminnego Programu Rewitalizacji na lata 2016-2024. Jako Jednostka Samorządu Terytorialnego, podejmuje działania zmierzające do rozwoju obszarów zdegradowanych znajdujących się w jej granicach administracyjnych. Natomiast Urząd Gminy w Wierzchosławicach jest koordynatorem rewitalizacji, co oznacza, że posiada prawo głosu w wielu sprawach dotyczących obszaru zdegradowanego. Wobec powyższego koordynuje on przygotowanie i opiniowanie projektów uchwał rady gminy i zarządzeń wójta odnoszących się do obszaru rewitalizowanego. Ponadto nadzór nad prawidłowym procesem powstania Gminnego Programu Rewitalizacji oraz realizacją zapisów dokumentu będzie sprawował wójt gminy przy współpracy poszczególnych jednostek samorządu, a także podmiotów publicznych różnych szczebli. Wobec powyższego Rada Gminy w Wierzchosławicach jako organ przyjmujący Gminny Program Rewitalizacji w formie uchwały, będzie nadzorować jego realizację i osiągnięte efekty.

Do głównych zadań wnioskodawcy powstania Gminnego Programu Rewitalizacji należeć będzie:

- prognozowanie budżetu gminy, z uwzględnieniem projektów rewitalizacyjnych,
- przygotowanie oraz realizacja projektów,
- nadzór nad procesem aplikacyjnym o środki zewnętrzne do wybranych funduszy na zadania własne,
- koordynowanie procesów rewitalizacji na terenie gminy,
- współpraca z interesariuszami i partnerami programu,
- monitoring i ewaluacja realizacji zadań objętych programem rewitalizacji ,
- stałe sprawdzanie dostępnych funduszy na zadania zapisane w Gminnym Programie Rewitalizacji,
- prowadzenie działań promocyjnych i informacyjnych.

Jednym z etapów tworzenia Gminnego Programu Rewitalizacji jest zaplanowanie przez społeczeństwo ścieżki wyjścia z sytuacji kryzysowej ujętej jako zespół projektów rewitalizacyjnych które wspólnie zając się i łącząc swe efekty wpływają na poprawę sytuacji zdegradowanego obszaru. Działania w postaci projektów rewitalizacyjnych powinny być spójne, integrując współpracę w kilku obszarach: społecznego, funkcjonalno-przestrzennego, gospodarczego, technicznego, środowiskowego oraz prowadzić wspólnie do poprawy jakości życia mieszkańców, przywrócenia ładu przestrzennego, ożywienia gospodarczego i prowadzić do odbudowy i wzmocnienia więzi społecznych. Ponadto działania te powinny wpisywać się za pośrednictwem efektów swoich działań w całość planów strategicznych gminy, takich jak „Strategia rozwoju gminy” czy „Strategia rozwiązywania problemów społecznych”.

3. Zasady tworzenia Gminnego Programu Rewitalizacji

Założony etap opracowywania dokumentu jakim jest Gminny Program Rewitalizacji, to zastosowanie szeregu zasad ściśle powiązanych ze sobą, a mianowicie: partycypacja społeczna, dokładna diagnoza, kompleksowość, koncentracja, komplementarność, a także planowanie w oparciu o realnie możliwe do uzyskania środki finansowe. Należy również pamiętać, że proces rewitalizacji (ujęty w definicji) został przedstawiony jako przedsięwzięcie całościowe (na rzecz lokalnej społeczności, przestrzeni i gospodarki), skoncentrowane terytorialnie i prowadzone we współpracy z lokalną społecznością, w sposób zaplanowany oraz zintegrowany. Dlatego w procesie tworzenia Gminnego Programu Rewitalizacyjnego zastosowano poniższe zasady, które stanowią trzon niniejszego dokumentu:

1). Partycypacja społeczna – to nieodłączny element procesu rewitalizacji, stanowiący podstawę wszelkich działań na każdym założonym etapie tego procesu. Udział wszystkich interesariuszy w wypracowaniu Gminnego Programu Rewitalizacji można określić jako wystarczający i szeroki, rozpoczynając od informacji o działaniach władz lokalnych, poprzez współudział w podejmowaniu wszelkich decyzji o kierunkach interwencji, kończąc na aktywnym uczestnictwie w projektach. Olbrzymi wkład w przygotowaniu oraz wdrażaniu programu ma nie tylko społeczność lokalna, ale również organizacje pozarządowe, przedsiębiorcy, jak i ogólnie przyjęte społeczeństwo obszarów zdegradowanych.

Partycypacja społeczna w tworzeniu Gminnego Programu Rewitalizacji ma swoje miejsce na etapie diagnozy sytuacji kryzysowej na obszarach zdegradowanych, jak również na etapie identyfikacji możliwych rozwiązań (identyfikacja głównych problemów, propozycja działań rewitalizacyjnych). W związku z tym wypracowane i przyjęte założenia muszą być utrzymane, a następnie konsekwentnie wdrożone przez społeczność lokalną obszaru gminy Wierzchosławice, która będzie w ten sposób potwierdzać swój czynny wkład w wypracowanie skutecznej struktury rewitalizacyjnej.

Przygotowanie, prowadzenie i ocena rewitalizacji, w sposób zapewniający aktywny udział interesariuszy, w tym poprzez uczestnictwo w konsultacjach społecznych oraz w pracach Komitetu Rewitalizacji, polegają w szczególności na:

1) poznaniu potrzeb i oczekiwań interesariuszy oraz dążeniu do spójności planowanych działań z tymi potrzebami i oczekiwaniami;

- 2) prowadzeniu, skierowanych do interesariuszy, działań edukacyjnych i informacyjnych o procesie rewitalizacji, w tym o istocie, celach, zasadach prowadzenia rewitalizacji, wynikających z ustawy, oraz o przebiegu tego procesu;
- 3) inicjowaniu, umożliwianiu i wspieraniu działań służących rozwijaniu dialogu między interesariuszami oraz ich integracji wokół rewitalizacji;
- 4) zapewnieniu udziału interesariuszy w przygotowaniu dokumentów dotyczących rewitalizacji, w szczególności gminnego programu rewitalizacji;
- 5) wspieraniu inicjatyw zmierzających do zwiększania udziału interesariuszy w przygotowaniu i realizacji gminnego programu rewitalizacji;
- 6) zapewnieniu w czasie przygotowania, prowadzenia i oceny rewitalizacji możliwości wypowiedzenia się przez interesariuszy.

Przeprowadzone konsultacje społeczne i współpraca partnerska w ramach programu rewitalizacji:

- Strona internetowa Urzędu Gminy w Wierzchosławicach,
- Spotkania konsultacyjne,
- Sesja Rady Gminy Wierzchosławice,
- Wyłożenie do publicznego wglądu projektu Gminnego Programu Rewitalizacji, (w siedzibie gminy oraz na stronie internetowej na wskazany okres czasu), w celu składania uwag i spostrzeżeń.

Narzędzia wykorzystane przy konsultacjach społecznych:

- ankiety,
- bezpośrednie rozmowy z interesariuszami,
- formularz uwag.

2). Diagnoza – szczegółową diagnozę sytuacji kryzysowej, mogącej gwarantować osiągnięcie sukcesu przeprowadzono w ramach prac nad Gminnym Programem Rewitalizacji. Dokument o nazwie „Delimitacja obszarów zdegradowanych w przestrzeni gminy Wierzchosławice”, który stanowi załącznik do niniejszego dokumentu, został przygotowany w oparciu o analizę najbardziej istotnych czynników z punktu widzenia rozwoju gminy opierających się na wytycznych zawartych w ustawie z dnia 9 października 2015 r. o rewitalizacji. Zawiera on porównywalne dane pozwalające na obiektywną i wnikliwą analizę obszarów wymagających kompleksowego wsparcia. Analiza zjawisk kryzysowych została przeprowadzona z uwzględnieniem sfery społecznej, sfery funkcjonalno-przestrzennej, sfery technicznej, sfery gospodarczej i sfery środowiskowej. Skalę negatywnych zjawisk odzwierciedlają wyniki analizy oraz mierniki rozwoju opisujące powyższe sfery, które wskazują na niski poziom rozwoju lub dokumentują silną dynamikę spadku poziomu rozwoju.

Pozwoliły one określić zasięg terytorialny obszarów zdegradowanych, w których występuje największa koncentracja problemów.

3). Kompleksowość – rewitalizacja ogólnie ujmuje działania w sposób kompleksowy (z uwzględnieniem projektów rewitalizacyjnych współfinansowanych ze środków EFRR, EFS, FS oraz innych zarówno publicznych jak i prywatnych) tak, aby nie pomijać aspektu społecznego, ekonomicznego, technicznego, przestrzennego i środowiskowego związanego zarówno z obszarem zdegradowanym, jak i jego otoczeniem. Program złożony jest z wielu różnorodnych projektów, które warunkują osiągnięcie kompleksowości interwencji. W projekcie wyeliminowano realizację wybiórczych inwestycji, nastawionych jedynie na szybki efekt poprawy estetyki przestrzeni, które nie skutkują zmianami strukturalnymi na obszarze zdegradowanym.

4). Koncentracja – działania rewitalizacyjne dotyczą terenów o istotnym znaczeniu dla rozwoju gminy, obejmujących całość lub część zdiagnozowanego obszaru zdegradowanego i dotkniętych największą skalą problemów i negatywnych zjawisk kryzysowych.

5). Komplementarność projektów rewitalizacyjnych – projekty zaproponowane w ramach programu cechują się komplementarnością w różnych wymiarach, a w szczególności:

- **Przestrzenną** - komplementarność przestrzenna w Gminnym Programie Rewitalizacji Gminy Wierzchosławice została zapewniona dzięki skupieniu projektów wybranych do realizacji na wyznaczonym obszarze rewitalizacji. Obszar rewitalizacji i obszar zdegradowany w gminie został wyznaczony po przeprowadzeniu dogłębnej analizy wskaźnikowej przy zasięgnięciu opinii przedstawicieli zainteresowanych środowisk oraz samych mieszkańców gminy, dzięki czemu można mówić o trafności działań na danym terenie. Wszystkie podstawowe projekty rewitalizacyjne skupiają się na obszarze rewitalizacji i są z nim ściśle powiązane. Stanowią one odpowiedź na główne problemy dla tego terenu. Dzięki ich realizacji pozytywne skutki widoczne będą na całym obszarze, ponieważ wiele z nich dotyczy działań podejmowanych dla miejsc lub obiektów użyteczności publicznej, przez co korzystać z nich będą mogli mieszkańcy obszaru, całej gminy jak i regionu. Ich realizacja będzie zapobiegać przenoszeniu się różnych problemów na dalsze obszary gminy.

- **Problemową** - w Gminnym Programie Rewitalizacji Gminy Wierzchosławice zapewniona została także komplementarność problemowa. Wybrane do realizacji przedsięwzięcia rewitalizacyjne są ze sobą wzajemnie powiązane, a także wzajemnie się dopełniają. Zadania infrastrukturalne, związane z

renowacją bądź przebudową zniszczonych budynków użyteczności publicznej zakładają prowadzenie tam działań o charakterze społecznym (kulturalnym, integracyjnym, aktywizującym mieszkańców). Dodatkowo w celu wykazania komplementarności karty proponowanych przedsięwzięć rewitalizacyjnych zawierają prognozowane rezultaty oraz informację na temat oddziaływania zadania w odniesieniu do pięciu sfer. Będzie to przeciwdziało fragmentaryzacji zadań, a rewitalizacja uzyska kompleksowy charakter.

- **Proceduralno – instytucjonalną** - za realizację Gminnego Programu Rewitalizacji Gminy Wierzchosławice odpowiada Komitet ds. Rewitalizacji. Jest to odpowiednia komórka funkcjonująca w ramach obecnych struktur Urzędu Gminy, powołana przez Wójta. Umieszczenie Komitetu ds. Rewitalizacji w ramach obecnych struktur zapewni skuteczne zarządzanie programem oraz pozwoli na kontynuację i uzupełnienie działań podejmowanych w ramach realizacji polityk publicznych. Określenie odpowiednich instrumentów zarządzania i wdrażania opisane zostało w kolejnych rozdziałach. Operator ds. Rewitalizacji będzie pełnił rolę wykonawczą i zarządczą programu, jednak w celu zapewnienia jak największej efektywności działań realizacja zadań zlecona będzie odpowiednim jednostkom i podmiotom, które posiadają ku temu jak najlepsze kompetencje, np. zadania społeczne będą realizowane przy współpracy Gminnego Ośrodka Pomocy Społecznej.

- **Międzyokresową** - Gminny Program Rewitalizacji Gminy Wierzchosławice zwraca także uwagę na zachowanie ciągłości programowej. Przedsięwzięcia podejmowane w poprzednich okresach programowych mają swoją ciągłość i kontynuację w obecnym dokumencie. Wnioski wyciągnięte z realizacji poprzednich działań rewitalizacyjnych pozwolą na jeszcze bardziej efektywne wykorzystanie środków i możliwości w obecnej perspektywie finansowej.

- **Źródeł finansowania** - Projekty, które zostały zapisane w Gminnym Programie Rewitalizacji Gminy Wierzchosławice mają zapewnione finansowanie z różnych źródeł, które wzajemnie się uzupełniają i łączą, w tym EFRR, EFS, FS, środki publiczne. Ponadto projekty zapisane w dokumencie dają również możliwość włączenia środków prywatnych w finansowanie procesów rewitalizacji.

II. Dokumenty strategiczne i planistyczne wyznaczające kierunki rozwoju – powiązanie programu z dokumentami strategicznymi i planistycznymi na poziomie kraju, regionu i gminy



Gminny Program Rewitalizacji dla gminy Wierzchosławice jest zgodny i spójny z założeniami dokumentów strategicznych i planistycznych na poziomie krajowym, regionalnym i gminnym, odnoszących się do problematyki rewitalizacji. Wykaz powiązań Gminnego Programu Rewitalizacji gminy Wierzchosławice z innymi dokumentami przedstawia matryca logiczna załączona w poniższych podrozdziałach.

1. Powiązanie celów programu z dokumentami na poziomie kraju

Tabela 1. Powiązanie celów program z dokumentami na poziomie kraju

Strategia Rozwoju Kraju 2020	<p>Głównym celem strategii jest podniesienie poziomu i jakości życia mieszkańców Polski, poszczególnych obywateli i rodzin.</p> <p>1) Obszar strategiczny - II. Konkurencyjna gospodarka.</p> <ul style="list-style-type: none">• II.4. Rozwój kapitału ludzkiego.• II. 4.1. Zwiększanie aktywności zawodowej.• II. 4.2. Poprawa jakości kapitału ludzkiego. <p>2) Obszar strategiczny - III. Spójność społeczna i terytorialna.</p> <ul style="list-style-type: none">• III.1. Integracja społeczna.• III.1.1. Zwiększenie aktywności osób wykluczonych i zagrożonych wykluczeniem społecznym.• III.1.2. Zmniejszenie ubóstwa w grupach najbardziej nim zagrożonych• III.3. Wzmocnienie mechanizmów terytorialnego równoważenia rozwoju oraz integracja przestrzenna dla rozwijania i pełnego wykorzystania potencjałów regionalnych.• III.3.3. Tworzenie warunków dla rozwoju ośrodków regionalnych, subregionalnych i lokalnych oraz wzmacniania potencjału obszarów wiejskich.
-------------------------------------	--

<p>Krajowa Strategia Rozwoju Regionalnego 2010-2020: Regiony, Miasta, Obszary Wiejskie</p>	<p>Głównym celem jest efektywne wykorzystanie przez regiony specyficznych terytorialnie potencjałów rozwojowych dla osiągnięcia celów rozwoju kraju – wzrostu, zatrudnienia i spójności terytorialnej w horyzoncie długookresowym.</p> <ol style="list-style-type: none"> 1). Cel 1. Wspomaganie wzrostu konkurencyjności regionów. 2). Cel 2. Budowanie spójności terytorialnej i przeciwdziałanie marginalizacji obszarów problemowych. 3). Cel 3. Tworzenie warunków dla skutecznej, efektywnej i partnerskiej realizacji działań rozwojowych ukierunkowanych terytorialnie.
<p>Koncepcja Przestrzennego Zagospodarowania Kraju 2030</p>	<p>Tworzenie estetycznej i uporządkowanej przestrzeni zgodnie z zasadami ładu przestrzennego, respektującą zróżnicowane kulturowo i historycznie tradycje architektoniczne oraz w możliwie jak największym stopniu zachowującą walory naturalnego krajobrazu przyrodniczego.</p> <ol style="list-style-type: none"> 1). Cel 2. Poprawa spójności wewnętrznej i terytorialnej, równoważenie rozwoju kraju poprzez promowanie integracji funkcjonalnej, tworzenie warunków dla rozprzestrzeniania się czynników rozwoju, wielofunkcyjny rozwój obszarów wiejskich oraz wykorzystanie potencjału wewnętrznego wszystkich terytoriów. 2). Cel 4. Kształtowanie struktur przestrzennych wspierających osiągnięcie i utrzymanie wysokiej jakości środowiska przyrodniczego i walorów krajobrazowych Polski.
<p>Umowa Partnerstwa</p>	<p>Głównym celem jest zwiększenie konkurencyjności gospodarki, poprawa spójności społecznej i terytorialnej kraju oraz poprawa efektywności administracji publicznej.</p> <ol style="list-style-type: none"> 1). Cel Tematyczny 3. Wzmacnianie konkurencyjności małych i średnich przedsiębiorstw, sektora rolnego (w odniesieniu do EFRROW), finansowego, doradczego i szkoleniowego. 2). Cel tematyczny 4. Wspieranie przejścia na gospodarkę niskoemisyjną we wszystkich sektorach. 3). Cel tematyczny 6. Zachowanie i ochrona środowiska naturalnego oraz wspieranie efektywnego gospodarowania zasobami. 4). Cel tematyczny 8. Promowanie trwałego i wysokiej jakości zatrudnienia oraz wsparcie mobilności pracowników. 5). Cel tematyczny 9. Wspieranie włączenia społecznego i walka z ubóstwem i wszelką dyskryminacją.

Narodowy Plan Rewitalizacji	<p>Głównym celem jest poprawa warunków rozwoju obszarów zdegradowanych w wymiarze przestrzennym, społecznym, kulturowym i gospodarczym. Realizacji tego celu służyć będzie tworzenie korzystnych warunków dla prowadzenia rewitalizacji w Polsce i położenie nacisku na holistyczne, zintegrowane podejście do prowadzenia takich działań.</p>
Strategia Rozwoju Kapitału Ludzkiego 2020	<p>Głównym celem jest umożliwienie pełnego wykorzystania potencjału zasobów ludzkich, poprzez wzrost zatrudnienia i potencjału adaptacyjnego przedsiębiorstw i ich pracowników, podniesienie poziomu wykształcenia społeczeństwa, zmniejszenie obszarów wykluczenia społecznego oraz wsparcie dla budowy struktur administracyjnych państwa.</p> <p>1). Cel 3. Poprawa sytuacji osób i grup zagrożonych wykluczeniem społecznym.</p>
Strategia Rozwoju Kapitału Społecznego 2020	<p>Głównym celem jest wspieranie procesów i inicjatyw, które wzmacniają wolę działania obywateli na rzecz dobra wspólnego i przyczyniają się do wzmocnienia zaufania, jako jednego z podstawowych komponentów życia społecznego, gospodarczego i kulturowego.</p> <p>1). Cel 4. Rozwój i efektywne wykorzystanie potencjału kulturowego i kreatywnego.</p>
Strategia Bezpieczeństwo Energetyczne i Środowisko perspektywa do 2020 r.	<p>Głównym celem jest pogodzenie wzrostu gospodarczego (zwłaszcza w obszarze energetyki) z dbałością o środowisko.</p> <p>1). Cel 1. Zrównoważone gospodarowanie zasobami środowiska.</p> <p>2). Cel 2. Zapewnienie gospodarce krajowej bezpiecznego i konkurencyjnego zaopatrzenia w energię.</p> <p>3). Cel 3. Poprawa stanu środowiska.</p>

Źródło: opracowanie własne

2. Powiązanie celów programu z dokumentami na poziomie regionu/województwa

Tabela 2. Powiązanie dokumentów program z dokumentami na poziomie region/województwa

<p>Strategia dla Rozwoju Polski Południowej w Obszarze Województw Małopolskiego i Śląskiego do roku 2020</p>	<p>Główny celem jest koordynacja wspólnych przedsięwzięć dotyczących dużego terytorium i ukierunkowanych na wykorzystanie korzyści ze zintegrowanego i wielosektorowego podejścia do wspólnych działań strategicznych oraz na rzecz inteligentnego rozwoju sprzyjającego włączeniu społecznemu</p> <p>1). Cel 2. Polska Południowa przestrzenią partnerskiej współpracy na rzecz efektywnego wykorzystania możliwości rozwojowych.</p> <p>2). Cel 3. Polska Południowa miejscem przyciągającym ludzi, podmioty i inicjatywy wzmacniające potencjały makroregionu.</p>
<p>Strategia Rozwoju Województwa Małopolskiego 2020</p>	<p>Głównym celem jest efektywne wykorzystanie potencjałów regionalnej szansy dla rozwoju gospodarczego oraz wzrost spójności społecznej i przestrzennej Małopolski w wymiarze regionalnym, krajowym i europejskim.</p> <p>1). Obszar 1. Gospodarka wiedzy i aktywności.</p> <ul style="list-style-type: none"> • 1.4 Rozwój kształcenia zawodowego i wspieranie zatrudnienia (poprawa jakości i efektywności usług w zakresie planowania i rozwoju kariery zawodowej oraz wspierania zatrudnienia). • 1.5 Wzmacnianie i promocja przedsiębiorczości (wzmacnianie potencjału oraz rozwój sieci instytucji otoczenia biznesu). <p>2). Obszar 2. Dziedzictwo i przemysły czasu wolnego.</p> <ul style="list-style-type: none"> • 2.1 Ochrona małopolskiej przestrzeni kulturowej (kompleksowa rewitalizacja obszarów zdegradowanych oraz powstrzymanie degradacji wartościowych krajobrazów kulturowych oraz dewastacji obiektów zabytkowych i ich otoczenia). • 2.2 Zrównoważony rozwój infrastruktury oraz komercjalizacja usług czasu wolnego (turystyka aktywna, rekreacyjna oraz turystyka na terenach wiejskich). • 2.4 Wzmocnienie promocji dziedzictwa regionalnego oraz oferty przemysłów czasu wolnego (aktywna i skuteczna promocja oraz wsparcie regionalnej oferty przemysłów czasu wolnego, w szczególności markowych produktów turystycznych i wydarzeń kulturalnych, w tym artystycznych i twórczych). <p>4). Obszar 5. Rozwój miast i terenów wiejskich.</p> <ul style="list-style-type: none"> • 5.1 Rozwój funkcji lokalnych centrów usług publicznych (poprawa standardu świadczenia oraz dostępności podstawowych usług publicznych w zakresie

lokalnej infrastruktury społecznej, o charakterze: edukacyjnym, kulturalnym, rekreacyjnym i sportowym, zdrowotnym, w szczególności na obszarach o najniższej dostępności do usług publicznych).

- 5.2 Rozwój gospodarczy małych i średnich miast oraz terenów wiejskich (aktywizacja gospodarcza terenów wiejskich).

- 5.3 Funkcjonalne zarządzanie przestrzenią na poziomie lokalnym (rewitalizacja obszarów zdegradowanych, rozumiana jako podniesienie atrakcyjności przestrzeni publicznych oraz ochronę krajobrazu i ładu przestrzennego na obszarach wiejskich poprzez zachowanie unikalnych form krajobrazu rolniczego).

5). Obszar 6. Bezpieczeństwo ekologiczne, zdrowotne i społeczne.

- 6.1 Poprawa bezpieczeństwa ekologicznego oraz wykorzystanie ekologii dla rozwoju Małopolski (Rozwijanie systemu gospodarki odpadami, Ochrona zasobów wodnych, Ochrona i zachowanie środowiska przyrodniczego).

- 6.3 Poprawa bezpieczeństwa społecznego integrująca polityka społeczna (Wdrożenie systemowych form wsparcia na rzecz dzieci zagrożonych wykluczeniem społecznym oraz przeciwdziałania i zwalczania dysfunkcji w rodzinie).

6). Obszar 7. Zarządzanie rozwojem województwa.

7.1 Sprawny system zarządzania strategicznego Województwem (na poziomie lokalnym motywowanie samorządów lokalnych w kierunku zachowania spójności strategii, programów i planów lokalnych ze strategicznymi dokumentami na poziomie regionalnym).

7.2 Kształtowanie i rozwój aktywności obywatelskiej oraz wzmacnianie kapitału społecznego (kształtowanie i wzmacnianie tożsamości regionalnej, w tym wartości rodzinnych, partnerskie współdziałanie z mediami lokalnymi i regionalnymi).

7.4 Budowa i promocja marki Małopolska na arenie krajowej oraz międzynarodowej (sprawny i skuteczny marketing regionalny w wymiarze krajowym i zagranicznym oparty na jednolicie zidentyfikowanej marce Małopolska).

Subregionalny Program Rozwoju na lata 2014-2020 dla Strategii Rozwoju Województwa Małopolskiego na lata 2011-2020	<p>Głównym celem jest wspieranie polityki rozwoju poszczególnych subregionów z ukierunkowaniem na wykorzystanie wewnętrznego potencjału i zasobów terytorialnych, szczególnie istotnym w Małopolsce, która należy do grupy województw o jednym z najwyższych poziomów wewnątrzregionalnych dysproporcji.</p> <p>1). Obszar tematyczny 2. Rozwój potencjału gospodarczego subregionu tarnowskiego.</p> <ul style="list-style-type: none"> • 2.1. Poprawa warunków dla rozwoju gospodarczego subregionu (strefy aktywności gospodarczej, rozwój oferty inwestycyjnej). • 2.2. Poprawa warunków dla rozwoju przemysłów czasu wolnego w subregionie (zachowanie i udostępnienie obiektów dziedzictwa kulturowego, organizacja imprez kulturalnych, turystyka kulturowa oraz aktywna i rekreacyjna). • 2.4. Rozwój infrastruktury ochrony środowiska o zasięgu ponadlokalnym (odnawialne źródła energii, gospodarka odpadami, ochrona powietrza). • 2.5. Rozwój systemów zarządzania z wykorzystaniem technologii teleinformatycznych o zasięgu ponadlokalnym, udostępniających e-usługi publiczne / mobilne usługi dla ludności.
--	--

Źródło: opracowanie własne

3. Powiązanie celów programu z dokumentami na poziomie powiatu i gminy

Tabela 3. Powiązanie celów program z dokumentami na poziomie powiatu i gminy

Strategia Rozwoju Społeczno – Gospodarczego Powiatu Tarnowskiego na lata 2015 – 2020	<p>I - Aktywność zawodowa i przedsiębiorczość:</p> <p>I.1. Wzrost konkurencyjności gospodarczej i atrakcyjności inwestycyjnej powiatu;</p> <p>I.3. Kreowanie wspólnej, subregionalnej oferty turystycznej.</p> <p>III - Dostępność do usług publicznych wysokiej jakości:</p> <p>III.1. Zapewnienie wysokiego poziomu bezpieczeństwa;</p> <p>III.2. Zapewnienie mieszkańcom dostępu do wysokiej jakości podstawowej i specjalistycznej opieki medycznej, świadczeń rehabilitacyjnych, pielęgnacyjnych i opiekuńczych;</p>
---	---

	<p>III.3. Zapewnienie wysokiej jakości usług edukacyjnych na poziomie ponadgimnazjalnym i wyższym;</p> <p>III.4. Dbłość o spójność, atrakcyjność i dostępność oferty kulturalnej.</p> <p>IV - Ochrona środowiska naturalnego:</p> <p>IV.1. Ochrona zasobów wodnych i złóż kopalin;</p> <p>IV.2. Ochrona powietrza oraz zwiększenie wykorzystania odnawialnych źródeł energii;</p> <p>IV.3. Racjonalna gospodarka odpadami w zakresie usuwania azbestu.</p>
<p>Strategia Rozwoju Społeczno - Gospodarczego Gminy Wierzchosławice na lata 2015 – 2020</p>	<p>Cel strategiczny I - Podniesienie jakości życia mieszkańców poprzez rozwój infrastruktury technicznej na terenie Gminy Wierzchosławice, wykorzystanie źródeł odnawialnych oraz likwidacji zaniedbań w zakresie ochrony środowiska.</p> <p>Cele operacyjne:</p> <p>C.O. I.1. Poprawa komunikacji drogowej w układzie komunikacyjnym Gminy Wierzchosławice z regionem i Małopolską, przy udziale autostrady A4 i obwodnicy miejscowości Łętowice i Wierzchosławice.</p> <p>C.O. I.3. Udrożnienie spływu rzeki Dunajec: wzmocnienie ochrony przeciwpowodziowej na terenach zalewowych, poprzez inwestycje zapobiegające zagrożeniom oraz wykonanie stanowisk dla przerzutu wody potoku Czernawa do Dunajca.</p> <p>C.O. I.4. Prowadzenie racjonalnej gospodarki odpadami.</p> <p>C.O. I.5. Efektywne zagospodarowanie przestrzeni i publicznych obiektów gminnych, w tym dostosowanie ich dla osób niepełnosprawnych</p> <p>Cel Strategiczny II - Zapewnienie mieszkańcom odpowiednich warunków zdrowotnych oraz edukacyjnych, sprzyjających osobistemu rozwojowi. Zapewnienie wysokiego poziomu bezpieczeństwa oraz przeciwdziałanie marginalizacji i wykluczeniu społecznemu poprzez podejmowanie wspólnych działań administracji samorządowej, partnerów społecznych i gospodarczych.</p> <p>C.O. II.1. Dalsze podnoszenie jakości usług administracyjnych i usprawnienie funkcjonowania Urzędu Gminy – rozwój e-administracji.</p> <p>C.O. II.2. Zwiększenie dostępności informacji i poprawa jakości komunikacji w sferze publicznej.</p> <p>C.O. II.3. Podniesienie efektywności i skuteczności realizacji zadań publicznych przez Urząd Gminy i JST.</p>

**Strategia Rozwoju
Społeczno -
Gospodarczego
Gminy
Wierzchosławice
na lata
2015 – 2020**

C.O. II.4. Wspieranie działań zwiększających dostępność do usług medycznych na terenie Gminy.

C.O. II.6. Wdrażanie programów przeciwdziałania patologiom społecznym.

C.O. II.7. Poprawa zaplecza instytucjonalnego oraz warunków sprzyjających integracji społecznej i międzypokoleniowej

Cel Strategiczny III - **C.O. III.1.** Zwiększenie atrakcyjności inwestycyjnej Gminy Wierzchosławice poprzez utworzenie Strefy Aktywności Gospodarczej SAG i Parku Technologicznego Przemysłów Czasu Wolnego Subregionu Tarnowskiego w Dolinie Dunajca oraz Inkubatora Przedsiębiorczości dla przedsiębiorczości cyfrowej.

C.O. III.2. Wsparcie sektora mikro, małych i średnich przedsiębiorstw na terenie Gminy.

C.O. III.4. Wsparcie zatrudnienia na lokalnym rynku pracy poprzez podnoszenie kwalifikacji zawodowych wśród ludzi młodych i długotrwale bezrobotnych.

C.O. III.5. Podejmowanie działań zmierzających do rozbudowy sieci dostępu do internetu szerokopasmowego.

Cel Strategiczny IV - Wzrost aktywności społecznej i zawodowej mieszkańców Gminy Wierzchosławice objętych procesami odnowy, łączących inwestycje infrastrukturalne z realizacją działań mających cele społeczne i gospodarcze

C.O. IV.1. Tworzenie trwałych, nowych miejsc pracy.

C.O. IV.3. Poprawa warunków życia mieszkańców Gminy Wierzchosławice w sferze bytowej, ekologicznej oraz społecznej.

C.O. IV.5. Zabezpieczenie obiektów zabytkowych, architektonicznych i układu urbanistycznego

C.O. IV.7. Zrównoważenie problemów ekologicznych na rewitalizowanym obszarze.

C.O. IV.8. Powstanie silnego produktu turystycznego i odpoczynku weekendowego

Cel Strategiczny V - Zachowanie dziedzictwa kulturowego i włączenie go w obieg gospodarczy i współczesny obieg kultury poprzez twórcze wykorzystanie jego zasobów, tradycji i wielkich postaci historycznych związanych z Gminą Wierzchosławice.

C.O. V.1. Promocja kultury polskiej i Polski poprzez tradycje „witosowskie” i kulturę ludową Gminy Wierzchosławice oraz potencjał Centrum Kultury Wsi

	<p>Polskiej im. W. Witosa.</p> <p>C.O. V.2. Podniesienie mobilności mieszkańców gminy w zakresie aktywnego i twórczego udziału w kulturze.</p>
<p>Studium Uwarunkowań i Kierunków Zagospodarowania Przestrzennego Gminy Wierzchosławice</p>	<p><u>I. Cele polityki przestrzennej:</u></p> <ol style="list-style-type: none"> 1) Przebudowa struktury wsi; 2) Podniesienie poziomu wykształcenia ludności z równoczesnym przystosowaniem do potrzeb rynku pracy; 3) Modernizacja i rozwój infrastruktury technicznej; 4) Ochrona środowiska. <p><u>II. Kierunki polityki przestrzennej:</u></p> <ol style="list-style-type: none"> 1) Restrukturyzacja rolnictwa poprzez między innymi: <ul style="list-style-type: none"> - zmianę struktury obszarowej gospodarstw w kierunku zwiększenia ich powierzchni – na drodze komasacji gruntów i obrotu ziemią, - ograniczenie zatrudnienia w rolnictwie na 100 ha użytków rolnych, dążąc do osiągnięcia 40 osób/100 ha, a docelowo 20 osób/100 ha u.r. (aktualne zatrudnienie wynosi 102 osoby/100 ha u.r. i należy do najwyższych w województwie, - wielofunkcyjny rozwój terenów wiejskich (organizacja pozarolniczych miejsc pracy, mogących przyjąć nadwyżki siły roboczej z rolnictwa), - podnoszenie kwalifikacji i wykształcenia ludności, szczególnie rolniczej. 2) Rozwój rekreacji i wypoczynku krótkotrwałego (weekendowego), głównie dla mieszkańców Tarnowa poprzez: <ul style="list-style-type: none"> - organizację nowych terenów wypoczynkowych, - zagospodarowanie dla celów rekreacji zbiorników po eksploatacji żwiru w dolinie Dunajca. 3) Rozwój działalności gospodarczej – produkcyjno-usługowej w obszarze sąsiadującym z Tarnowem, z uwzględnieniem niekolizyjności tych przedsięwzięć ze środowiskiem naturalnym. <p><u>III. Zadania rządowe postulowane do ujęcia w “programach centralnych”:</u></p> <ol style="list-style-type: none"> 1) Sanitacja zlewni rzeki Dunajec oraz w “Wojewódzkim Programie Zadań Rządowych” - Wały rzeki Dunajec – remont śluz i korony. 2) Utrzymanie wysokich parametrów jakości środowiska, szczególnie w obszarach objętych ochroną: <ul style="list-style-type: none"> - Radłowsko-Wierzchosławicki Obszar Chronionego Krajobrazu,

	<ul style="list-style-type: none"> - Korytarz ekologiczny rzeki Dunajec o znaczeniu europejskim, - Kompleksy leśne, a zwłaszcza lasy uznane za ochronne, - Kompleksy gleb o wysokich wartościach produkcyjnych. <p>Powyższe zadania i cele zostały przedstawione w Rozdziale 3 oraz na planszy Nr 2 pt. "Utrzymanie i ochrona zasobów środowiska przyrodniczego i kulturowego na obszarze gminy Wierzchosławice" i na planszy Nr 3 pt. "Kierunki zagospodarowania, strategia rozwojowa i polityka przestrzenna na obszarze gminy Wierzchosławice".</p>
<p>Program Ochrony Środowiska Gminy Wierzchosławice</p>	<p>Program Ochrony Środowiska Gminy Wierzchosławice poświęcony jest zagadnieniom związanym z ochroną powietrza, gleb, wód powierzchniowych i podziemnych oraz ograniczeniom związanym z hałasem:</p> <p>celem ochrony powietrza atmosferycznego jest spełnienie wymagań ustawodawstwa UE w zakresie jakości powietrza poprzez sukcesywną redukcję emisji substancji zanieczyszczających powietrze, głównie CO₂;</p> <p>przywrócenie wysokiej jakości wód powierzchniowych oraz ochrona jakości wód podziemnych poprzez inwestycje w gospodarkę wodno-ściekową;</p> <p>ochrona gleb oraz rekultywacja terenów zdegradowanych poprzez:</p> <ul style="list-style-type: none"> • likwidację „dzikich wysypisk śmieci”, • prowadzenie edukacji i szkolenia w zakresie racjonalnego nawożenia, • prowadzenie cyklicznych padań gleb, • kontrola osadów ściekowych wykorzystywanych do celów rolniczych.
<p>Gminny Program Profilaktyki i Rozwiązywania Problemów Alkoholowych oraz Przeciwdziałania Narkomanii</p>	<p>Gminny Program Profilaktyki i Rozwiązywania Problemów Alkoholowych oraz Przeciwdziałania Narkomanii na rok 2015 to kontynuacja szeregu działań zainicjowanych w latach ubiegłych, z których wynika, że najskuteczniejsza jest profilaktyka skierowana do najmłodszej grupy odbiorców tj. dzieci i młodzieży.</p> <p>Do zadań własnych gminy należy:</p> <ol style="list-style-type: none"> 1. Zwiększenie dostępności pomocy terapeutycznej i rehabilitacyjnej dla osób uzależnionych i osób zagrożonych uzależnieniem. 2. Udzielanie rodzinom, w których występują problemy narkomanii, pomocy psychospołecznej i prawnej. 3. Prowadzenie profilaktycznej działalności informacyjnej, edukacyjnej i szkoleniowej w zakresie rozwiązywania problemów narkomanii, w szczególności dla dzieci i młodzieży, w tym prowadzenie zajęć sportowo – rekreacyjnych dla uczniów, a także działań na rzecz dożywiania dzieci

uczestniczących w pozalekcyjnych programach opiekuńczo-wychowawczych i socjoterapeutycznych.

4. Wspomaganie działań instytucji, organizacji pozarządowych i osób fizycznych służących rozwiązywaniu problemów narkomanii.

5. Pomoc społeczna osobom uzależnionym i rodzinom osób uzależnionych, dotkniętych ubóstwem i wykluczeniem społecznym oraz integrowanie ze środowiskiem lokalnym tych osób z wykorzystaniem pracy socjalnej i kontraktu socjalnego.

Stan zasobów umożliwiających prowadzenie działalności profilaktycznej:

- Gminna Komisja Rozwiązywania Problemów Alkoholowych,
- Gminny Ośrodek Pomocy Społecznej,
- Ośrodek Zdrowia,
- Komenda Powiatowa Policji w Tarnowie,
- Biblioteki, Kluby sportowe, Świetlice,
- Placówki Oświatowe,
- Psychologiczny punkt konsultacyjny dla osób uzależnionych i ich rodzin.

Źródło: opracowanie własne

III. Pogłębiona diagnoza obszarów rewitalizacji w przestrzeni gminy Wierzchosławice



Podczas przygotowania programu dokonano wnikliwej diagnozy obszarów kwalifikujących się do objęcia Gminnym Programem Rewitalizacji. Identyfikacja obszarów zdegradowanych została oparta na możliwych do weryfikacji kryteriach, które w dłuższej perspektywie pozwolą na monitorowanie postępu procesu rewitalizacji. Dane pozwalające zdiagnozować obszary problemowe w gminie pozyskano z zasobów Głównego Urzędu Statystycznego, Urzędu Gminy w Wierzchosławicach (ewidencje ludności, podmiotów gospodarczych, gruntów i budynków), Powiatowego Urzędu Pracy, Komendy Policji, Gminnego Ośrodka Pomocy Społecznej i innych. Uzyskanie tych danych ilościowych, a następnie ich analiza pozwoliła na wyodrębnienie obszarów charakteryzujących się koncentracją problemów, które w dalszym etapie prac powinny stać się przedmiotem dogłębnej analizy w oparciu o inne niż statystyczne metody. W ramach przeprowadzonych badań wzięto pod uwagę oddolne inicjatywy mieszkańców.

1. Metodologia wyboru obszaru zdegradowanego i obszaru rewitalizacji

Analiza zjawisk kryzysowych została dokładnie przedstawiona i opisana w dokumencie „Delimitacja obszarów zdegradowanych w przestrzeni gminy Wierzchosławice”, który stanowi załącznik do niniejszego dokumentu. Diagnozę przeprowadzono w sferze: funkcjonalno-przestrzennej, technicznej, społecznej, gospodarczej oraz środowiskowej, przy uwzględnieniu podziału na jednostki urbanistyczne jakimi w tym wypadku są sołectwa. W celu jaśniejszego zobrazowania problemów zaistniałych w gminie posłużono się planszami graficznymi. Otrzymane wskaźniki w poszczególnych jednostkach urbanistycznych zestawiono w tabelę podsumowującą każdą ze sfer. W większości badanych mierników otrzymana wartość dodatnia świadczyła o sytuacji gorszej niż średnia w gminie, jednak w niektórych przyjętych wskaźnikach wartość dodatnia świadczyła o sytuacji lepszej niż średnia, zatem w tych przypadkach za odchylenie od normy uznawane były wartości poniżej średniej. Każdy z analizowanych wskaźników, w którym występowały nieprawidłowości, zaznaczono kolorem szarym. W celu obliczenia wyniku końcowego zestawiono wszystkie dane w zbiorczej tabeli wynikowej dla sfery społecznej oraz zbiorczej tabeli wynikowej dla pozostałych sfer. Następnie dokonano klasyfikacji mierników świadczących o odchyleniach od normy, polegającej na nadaniu punktacji w skali od „1” do „4”, gdzie punkt „1” – „poniżej normy” – nadano jednostkom o niewielkich

anomaliami, zaś punkt „4” – „najgorszy” – został przyznany jednostkom, w których odchylenia od normy są bardzo duże. Dla wartości świadczących o lepszej sytuacji niż średnia dla gminy przyjęto wartość „0”. Otrzymałą punktację podsumowano i podzielono przez ilość analizowanych mierników dzięki czemu uzyskano średnią arytmetyczną.

Analiza przeprowadzona w wyżej wymienionych sferach pozwoliła wyszczególnić miejsca charakteryzujące się największą koncentracją problemów, a tym samym pozwoliła określić zasięg terytorialny obszarów zdegradowanych. Wystąpienie powyższych zjawisk, w różnych konfiguracjach bądź wszystkich równocześnie, świadczy o kryzysowej sytuacji danego obszaru. Taka szeroka ocena i identyfikacja potrzeb rewitalizacyjnych pozwoliła na przygotowanie projektów o bardziej złożonym, kompleksowym charakterze i większym oddziaływaniu.

2. Analiza wskaźnikowa w podziale na poszczególne sfery

Analiza wskaźnikowa przeprowadzona w dokumencie „Delimitacja obszarów zdegradowanych w przestrzeni gminy Wierzchosławice” wskazała na obszary gminy, które najbardziej narażone są na degradację w ujęciu społecznym, funkcjonalno-przestrzennym, technicznym, środowiskowym i gospodarczym. Analizie poddano poniższe wskaźniki:

Sfera społeczna:

- Udział zarejestrowanych bezrobotnych w liczbie ludności w wieku produkcyjnym;
- Udział zarejestrowanych bezrobotnych kobiet w liczbie kobiet w wieku produkcyjnym;
- Udział osób długotrwale bezrobotnych w stosunku do ogółu bezrobotnych;
- Ogólna liczba przestępstw i wykroczeń na każde 100 osób;
- Odsetek dzieci do lat 17 korzystających z zasiłku rodzinnego;
- Odsetek gospodarstw otrzymujących zasiłki okresowe;
- Odsetek gospodarstw otrzymujących zasiłki stałe;
- Udział osób korzystających ze środowiskowej pomocy społecznej w ludności ogółem;
- Frekwencja wyborcza w wyborach samorządowych 2014;
- Poziom edukacji - Wyniki sprawdzianu po 6 klasie;
- Liczba fundacji, stowarzyszeń i organizacji społecznych działających na terenie gminy.

Sfera funkcjonalno-przestrzenna:

- Odsetek gruntów leśnych i zadrzewień w ogólnej powierzchni;
- Odsetek gruntów zabudowanych i zurbanizowanych w ogólnej powierzchni;
- Odsetek gruntów przemysłowych w ogólnej powierzchni;
- Odsetek dróg w ogólnej powierzchni;
- Odsetek dróg wymagających remontu;
- Odsetek gruntów w posiadaniu gminy w ogólnej powierzchni;
- Liczba mieszkańców przypadająca na jedno gospodarstwo;
- Dostępność do przedszkoli, szkół podstawowych i szkół gimnazjalnych;
- Dostępność do podstawowych usług.

Sfera techniczna:

- Odsetek przyłączy wodociągowych w stosunku do ilości gospodarstw;
- Odsetek przyłączy gazu w stosunku do ilości gospodarstw;
- Odsetek przyłączy kanalizacyjnych w ogólnej liczbie gospodarstw;
- Odsetek obiektów infrastruktury publicznej w złym stanie technicznym.

Sfera środowiskowa:

- Odsetek zadeklarowanych zbiorników bezodpływowych w stosunku do ilości gospodarstw;
- Bilans wytwarzanych ścieków;
- Odsetek odebranych i unieszkodliwionych odpadów niebezpiecznych.

Sfera gospodarcza:

- Odsetek osób niepracujących (emeryci, renciści) w ludności ogółem;
- Liczba aktywnych podmiotów gospodarczych na każde 1000 osób.

Dodatkowo przyjęto następujące kryteria, tj.:

- „Obszary posiadające pierwszeństwo interwencyjne“, w których na podstawie ich przyszłego strukturalnego znaczenia dla gminy i/lub stwierdzonego zagrożenia należy skoncentrować działania odnowy obszarów wiejskich. Rozumie się tutaj interwencje inwestycyjne, jak i poza infrastrukturalne.
- „Skonsolidowane obszary“, czyli obszary, które po przeprowadzeniu działań rewitalizacyjnych są w stanie samodzielnie funkcjonować i odpowiadać na zdiagnozowane problemy społeczne.
- „Obszary wiejskie bez priorytetu wsparcia“, w których na skutek braku perspektyw rozwoju np. poprzez małą gęstość zaludnienia lub znaczne pokrycie lasami nie należy obecnie stosować żadnych stabilizujących środków publicznych.

Wybrane działania rewitalizacji będą koncentrować się przede wszystkim na tych obszarach, na których z jednej strony szczególnie widoczne są skutki zmian przestrzennych i społecznych oraz w których z drugiej strony poprzez zastosowanie publicznych środków można oczekiwać długotrwałych efektów rozwoju obszaru wiejskiego.

3. Charakterystyka, zasięg przestrzenny, cele i działania na obszarach rewitalizacji

Synteza wyników uzyskanych z przeprowadzonych analiz wskaźnikowych obecnej sytuacji w Gminie Wierzchosławice, a także oczekiwania i potrzeby lokalnej społeczności, doprowadziły do wyodrębnienia ośmiu obszarów rewitalizacji na terenie gminy, cechujących się największą kumulacją negatywnych zjawisk i problemów, a jednocześnie o zbliżonym sposobie zagospodarowania oraz podobnym charakterze i pełnionych funkcjach. Charakterystyka i zasięg przestrzenny poszczególnych obszarów przedstawiony został w poniższych opisach.

3.1 Obszar nr 1 – Bobrowniki Małe

Przeprowadzona delimitacja obszarów zdegradowanych gminy Wierzchosławice w ujęciu społecznym, funkcjonalno-przestrzennym, technicznym, środowiskowym i gospodarczym, wsparta wynikami otrzymanymi poprzez analizę informacji uzyskanych w trakcie konsultacji społecznych wskazuje na następujące deficyty i potencjały wytypowanego obszaru i jego otoczenia:

Tabela 4. Deficyty i potencjały obszaru nr 1 – Bobrowniki Małe

KLUCZOWE ZJAWISKA	NEGATYWNE	POTENCJAŁY
SPOŁECZNE	<ol style="list-style-type: none"> 1. Duża ilość bezrobotnych zarejestrowanych w liczbie ludności w wieku produkcyjnym 2. Duży udział zarejestrowanych bezrobotnych kobiet w liczbie kobiet w wieku produkcyjnym 3. Duży w stosunku do średniej wartości gminy odsetek gospodarstw otrzymujących zasiłki okresowe w ogólnej 	<ol style="list-style-type: none"> 1. Wysoka aktywność społeczna mierzona udziałem w wyborach. 2. Dobre relacje/więzi społeczne mierzone wysoką liczbą fundacji, stowarzyszeń i organizacji posiadających osobowość prawną 3. Niewielki udział osób długotrwale bezrobotnych w stosunku do ogółu bezrobotnych

	<p>liczbie gospodarstw</p> <p>4. Duży, w stosunku średniej gminy, odsetek gospodarstw otrzymujących zasiłki stałe w ogólnej liczbie gospodarstw</p> <p>5. Pokażny udział osób korzystających ze środowiskowej pomocy społecznej w stosunku do ludności ogółem</p> <p>6. Poziom edukacji dzieci z tego sołectwa jest na niezadowalającym poziomie</p> <p>7. Niska ilość fundacji, stowarzyszeń i organizacji społecznych działających na terenie gminy, posiadających osobowość prawną.</p>	<p>4. Istniejąca średnia liczba przestępstw na każde 100 osób w gminie</p>
<p>POZOSTAŁE (w tym gospodarcze, środowiskowe przestrzenno- funkcjonalne)</p>	<p>1. Słaba komunikacja do centrum gminy. Niski odsetek dróg w ogólnej powierzchni dróg na terenie gminy.</p> <p>2. Brak szkół i przedszkoli na terenie sołectwa.</p> <p>3. W stosunku do całej gminy niski odsetek przyłączy gazu i przyłączy kanalizacyjnych.</p> <p>4. Wysoki odsetek zdeklarowanych zbiorników bezodpływowych w stosunku do ilości gospodarstw</p> <p>5. Wysoki odsetek budynków na terenie gminy pokrytych płytami azbestowo-cementowymi.</p> <p>6. Niewielka liczba podmiotów gospodarczych na każde 1000 osób</p>	<p>1. Niska liczba mieszkańców przypadająca na jedno gospodarstwo</p> <p>2. Niski odsetek obiektów infrastruktury publicznej w złym stanie technicznym</p> <p>3. Zadowalający odsetek przyłączy wodociągowych</p> <p>4. Niski odsetek osób w wieku poprodukcyjnym</p>

Źródło: opracowanie własne na podstawie dokumentu „Delimitacja obszarów zdegradowanych”

Jednostka ta obejmuje obszar 661 ha, a jej granice określone zostały uchwałą NR VIII/31/90 Rady Gminy Wierzchosławice z dnia 28 grudnia 1990 r. w sprawie utworzenia jednostek pomocniczych-Sołectw w gminie Wierzchosławice. Wszystkie przysługujące dotychczas mieszkańcom Sołectwa prawa własności użytkowania lub inne prawa rzeczowe i majątkowe pozostają nienaruszone. Bobrowniki Małe wysunięte są najbardziej na północ gminy. Wschodnią granicę stanowi rzeka Dunajec, której linia brzegowa jest bardzo urozmaicona, a wody stanowią dużą atrakcję dla wędkarzy ale jednocześnie są dużym zagrożeniem dla terenów sołectwa. W wyniku przeprowadzonej wstępnej diagnozy sołectwa w poszczególnych sferach otrzymujemy wynik kwalifikujący obszar jako zdegradowany. Zatem w sferze społecznej powyżej średniej wartości gminy wysokie wartości mierników ustalonych w delimitacji występują w zestawieniu udziału osób bezrobotnych

zarejestrowanych w liczbie ludności w wieku produkcyjnym – Bobrowniki Małe 3,9% (średnia gminy 3,0%), w zestawieniu frekwencji udział bezrobotnych kobiet w liczbie kobiet w wieku produkcyjnym wynosi 5,7%, zaś średnia gminy wynosi 3,9%. Największe dysproporcje występują jednak przy zestawieniu miernika – odsetek dzieci do lat 17 uprawnionych do zasiłku rodzinnego, gdzie Bobrowniki Małe mają wartość wskaźnika 33,9% a średnia wartość gminy wynosi 21,7%. Podobnie dużą dysproporcję na niekorzyść Bobrownik Małych pokazuje miernik poziomu edukacji mierzony na podstawie sprawdzianu po 6 klasie (Bobrowniki Małe – 51,7% - średnia wartość gminy 68,4%. W sferach: funkcjonalno-przestrzennej, technicznej, środowiskowej i gospodarczej, niekorzystny, odbiegający od średniej gminnej mamy poziom mierzony na podstawie wskaźników: odsetek dróg w ogólnej powierzchni, liczba mieszkańców przypadająca na jedno gospodarstwo, dostępność do przedszkoli, szkół podstawowych i szkół gimnazjalnych, dostępność do podstawowych usług, odsetek przyłączy gazu w stosunku do ilości gospodarstw, odsetek przyłączy kanalizacyjnych w ogólnej ilości gospodarstw, odsetek zadeklarowanych zbiorników bezodpływowych w stosunku do ilości gospodarstw, odsetek budynków na terenie gminy pokrytych płytami azbestowo-cementowymi oraz mała liczba aktywnych podmiotów na każde 1000 osób. Wymienione wyniki kwalifikują obszar jako zdegradowany przekazując go pogłębionej analizie.

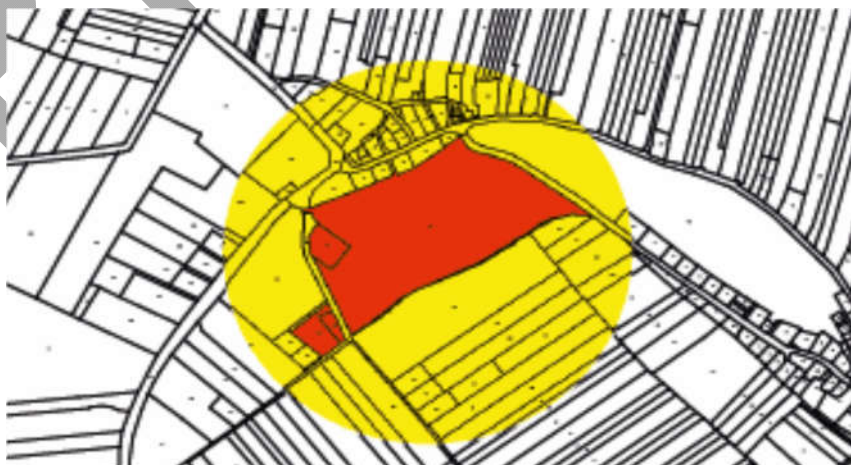
Tabela 5. Zasięg przestrzenny, cele i działania na obszarze nr 1 – Bobrowniki Małe

ZASIĘG PRZESTRZENNY	<p>Obszar obejmujący działkę o nr ew. 189 ciągnie się wzdłuż drogi powiatowej o nr K 1342, od południowej granicy z miejscowością Rudka w kierunku północnym aż po granicę gm. Wierzchosławice. Po obu stronach drogi znajduje się pas zabudowań w obrębie dzielnicy zwanej Dobczyce. Granicę południową i równocześnie północną wyznacza droga wewnętrzna znajdująca się na działce o nr ew. 56/4, obejmująca niewielki pas zabudowań po obu stronach drogi. Zachodnią granicę stanowi obszar biegnący wzdłuż drogi powiatowej o nr K 1343 z zabudowaniami po lewej stronie. Granicę wschodnią obejmują działki leżące wzdłuż drogi powiatowej o nr K 1345 o nr ew. 918, 917, 916/1, 915, 914 oraz działka o nr ew. 468/1 i działka o nr ew. 468/2, przylegająca do drogi gminnej o nr ew. 919, stanowiąca granicę wyznaczonego obszaru, która z kolei łączy się z pasem zieleni na działkach o nr ew. 473/2, 473/3, 474/2. Obszar rewitalizacji o łącznej powierzchni 8,24 ha, zamieszkuje 264 osoby. Granice obszaru rewitalizacji zostały określone na mapie w skali 1: 5000 stanowiącej załącznik do delimitacji.</p>
	<ol style="list-style-type: none"> 1. Poprawa warunków spędzania czasu wolnego i rekreacji. 2. Rozwój kultury w zakresie podniesienia standardu infrastruktury oraz

<p>CELE</p>	<p>poproszenia dostępności do oferowanych usług przy jednoczesnym poszanowaniu zasady równości szans.</p> <p>3. Rozwój społeczno-gospodarczy gminy oraz zwiększenie podaży usług kulturalnych.</p> <p>4. Przeciwdziałanie wykluczeniu społecznemu poprzez Tworzenie kompleksowego i zintegrowanego systemu wspierania rodzin osób wymagających pomocy.</p> <p>5. Zmniejszenie liczby osób korzystających z zasiłków.</p> <p>6. Przeciwdziałanie wykluczeniu społecznemu poprzez zapewnienie dostępu do dóbr kultury oraz zapewnienie dostępu do miejsc rekreacyjno-sportowych.</p> <p>7. Zmniejszenie liczby osób bezrobotnych oraz wzrost liczby podmiotów gospodarczych.</p>
<p>DZIAŁANIA</p>	<p>1. Rewitalizacja Domu Ludowego i Domu Sportu wraz z terenami przyległymi.</p> <p>2. Tworzenie wsparcia dla osób starszych, chorych i niepełnosprawnych.</p> <p>3. Zapewnienie miejsca pobytu i zamieszkania osobom w trudnej sytuacji życiowej.</p> <p>4. Tworzenie kompleksowego i zintegrowanego systemu wspierania rodzin osób wymagających pomocy oraz na rzecz włączenia osób do pełnego uczestnictwa w życiu społecznym.</p> <p>5. Promocja rodziny, zwiększenie dostępu do usług dla rodzin potrzebujących wsparcia. Asystent rodziny skutecznym narzędziem w przeciwdziałaniu wykluczeniu społecznemu.</p> <p>6. Tworzenie nowych placówek wsparcia dziennego w ramach wspierania rodziny przeżywającej trudności w wypełnianiu funkcji opiekuńczo – wychowawczych.</p>

Źródło: opracowanie własne

Rycina 1. Obszar nr 1 – Bobrowniki Małe



Źródło: opracowanie własne

3.2 Obszar nr 2 – Rudka

Przeprowadzona delimitacja obszarów zdegradowanych gminy Wierzchosławice w ujęciu społecznym, funkcjonalno-przestrzennym, technicznym, środowiskowym i gospodarczym, wsparta wynikami otrzymanymi poprzez analizę informacji uzyskanych w trakcie konsultacji społecznych wskazuje na następujące deficyty i potencjały sołectwa Rudka:

Tabela 6. Deficyty i potencjały obszaru nr 2 - Rudka

KLUCZOWE ZJAWISKA	NEGATYWNE	POTENCJAŁY
SPOŁECZNE	<ol style="list-style-type: none"> 1. Duża liczba przestępstw i wykroczeń na każde 100 osób 	<ol style="list-style-type: none"> 1. Wysoka aktywność społeczna mierzona frekwencją w wyborach samorządowych. 2. Dobre relacje/więzi społeczne mierzone wysoką liczbą fundacji, stowarzyszeń i organizacji posiadających osobowość prawną 3. Niewielki udział osób bezrobotnych w stosunku do ogółu bezrobotnych 4. Niewielki udział osób korzystających ze środowiskowej pomocy społecznej
POZOSTAŁE (w tym gospodarcze, środowiskowe przestrzenno-funkcjonalne)	<ol style="list-style-type: none"> 1. Średni odsetek gruntów zabudowanych i zurbanizowanych w ogólnej powierzchni 2. Wysoki odsetek gruntów przemysłowych w ogólnej powierzchni 3. Niski odsetek dróg w ogólnej powierzchni 4. Wysoki odsetek dróg wymagających remontu w stosunku do ogólnej długości dróg. 5. wysoka liczba mieszkańców przypadająca na jedno gospodarstwo 6. Niski odsetek przyłączy gazy i przyłączy kanalizacji w stosunku do ilości gospodarstw. 7. Wysoki odsetek zadeklarowanych zbiorników bezodpływowych w stosunku do ilości gospodarstw 8. Wysoki odsetek budynków pokrytych płytami azbestowo-cementowymi. 	<ol style="list-style-type: none"> 1. Dostępność do podstawowych usług na zadowalającym poziomie 2. Na terenie miejscowości dostępna jest szkoła podstawowa 3. Rozwiązywany problem azbestu

	<p>9. Duży odsetek osób niepracujących (emeryci, renciści) w liczbie ludności ogółem</p> <p>10. Mała liczba aktywnych podmiotów na każde 1000 osób.</p>	
--	---	--

Źródło: opracowanie własne na podstawie dokumentu „Delimitacja obszarów zdegradowanych”

Rudka znajduje się na Pogórzu Bocheńskim, zajmuje płaskie i równe tereny niziny na lewym brzegu Dunajca. Funkcjonuje tu Szkoła Podstawowa im. W. Witosa oraz Dom Ludowy, w którym podtrzymuje się i szerzy działalność kulturalną. Liczba gospodarstw domowych w sołectwie wynosi 180. W wyniku przeprowadzonej wstępnej diagnozy sołectwa w poszczególnych sferach otrzymujemy wynik kwalifikujący obszar jako zdegradowany. Zatem w sferze społecznej powyżej średniej wartości gminy wysokie wartości mierników ustalonych w delimitacji występują w zestawieniu liczby przestępstw i wykroczeń na każde 100 osób – Rudka 1,7% (średnia gminy 0,8%). W sferach: funkcjonalno-przestrzennej, technicznej, środowiskowej i gospodarczej, niekorzystny, odbiegający od średniej gminnej mamy poziom mierzony na podstawie wskaźników: odsetek gruntów zabudowanych i zurbanizowanych w ogólnej powierzchni, odsetek gruntów przemysłowych w ogólnej powierzchni (Rudka – 14,5%, średnia wartość gminy 3,9%), odsetek dróg w ogólnej powierzchni, odsetek dróg wymagających remontu w ogólnej długości dróg (Rudka 44,2%, średnia wartość gminy 36,6%), liczba mieszkańców przypadająca na jedno gospodarstwo, odsetek przyłączy gazu w stosunku do ilości gospodarstw, odsetek przyłączy kanalizacyjnych w ogólnej ilości gospodarstw, odsetek obiektów infrastruktury publicznej w złym stanie technicznym, odsetek zdeklarowanych zbiorników bezodpływowych w stosunku do ilości gospodarstw, odsetek budynków na terenie gminy pokrytych płytami azbestowo-cementowymi oraz odsetek osób niepracujących (emeryci, renciści) w ludności ogółem oraz mała liczba aktywnych podmiotów na każde 1000 osób. Obszar sołectwa Rudka został podzielony na cztery podobszary. Cały obszar zajmuje łączną powierzchnię **6,04 ha** i zamieszkuje go łącznie **72 osoby**.

3.2.1 Podobszar nr 1 – Rudka

W wyniku przeprowadzonej diagnozy w poszczególnych sferach całe sołectwo otrzymało wynik kwalifikujący obszar jako zdegradowany. Jednak do rewitalizacji wytypowano cztery mniejsze podobszary. Podobszar nr 1 wyznaczono w miejscu, gdzie występuje kumulacja zaniedbanych terenów położonych w północno-zachodniej części obszaru Rudka. Na tym podobszarze

o powierzchni 1,64 ha posadowiony jest Dom Ludowy oraz przyległy zdegradowany teren, który traktowany jest jako centrum wsi. W wyniku przeprowadzonych konsultacji społecznych mieszkańcy miejscowości Rudka wskazali wyżej opisywany podobszar jako miejsce przeznaczone do szybkiej interwencji. Rewitalizacja wyznaczonego podobszaru przyczyni się do poprawy estetyki centrum wsi oraz będzie atrakcyjnym miejscem spotkań społeczności lokalnej.

Tabela 7. Zasięg przestrzenny, cele i działania na podobszarze nr 1 - Rudka

<p>ZASIĘG PRZESTRZENNY</p>	<p>Podobszar ten stanowi działka o nr ew. 330/21. Od południowego-zachodu podobszar graniczy z drogą powiatową o nr ew. K 1342 i dalej granicę stanowią działki o nr ew. 336, 335, 334, 333, 330/10, 330/1, 330/19, 328, 330/20. Od północnego-wschodu obszar przeznaczony do rewitalizacji graniczy z działkami o nr ew. 329, 330/7, 330/6, 330/5, 330/4, 330/18, 330/17, 330/16, 330/15 i 330/14, a od północy granicznymi działkami są działki o nr ew. 345/4 i 345/2. Powierzchnia tego podobszaru wynosi 1,67 ha, a mieszkuje go 34 osoby. Podobszar ten stanowi również działka o nr ew. 317 o pow. 0,01 ha, która położona jest przy skrzyżowaniu dróg wojewódzkich o nr ew. K 1343 i K 1342.</p>
<p>CELE</p>	<ol style="list-style-type: none"> 1. Poprawa funkcjonalności i estetyki centrum miejscowości Rudka. 2. Zwiększenie dostępności do usług w obszarze osób starszych, chorych i niepełnosprawnych. 3. Poprawa dostępności do miejsc pobytu i zamieszkania osób znajdujących się w trudnej sytuacji życiowej. 4. Przeciwdziałanie wykluczeniu społecznemu poprzez tworzenie kompleksowego i zintegrowanego systemu wspierania rodzin osób wymagających wsparcia. 5. Przeciwdziałanie zwiększającej się liczbie osób korzystających z zasiłków. 6. Tworzenie lepszych warunków dla nowych podmiotów gospodarczych przy jednoczesnej pomocy przy tworzeniu nowych miejsc pracy. 7. Wsparcie rodzin przy realizowaniu funkcji opiekuńczo wychowawczej.
<p>DZIAŁANIA</p>	<ol style="list-style-type: none"> 1. Rewitalizacja centrum miejscowości Rudka. 2. Tworzenie wsparcia dla osób starszych, chorych, niepełnosprawnych. 3. Zapewnienie miejsca pobytu i zamieszkania osobom w trudnej sytuacji życiowej. 4. Tworzenie kompleksowego i zintegrowanego systemu wspierania rodzin osób wymagających pomocy oraz na rzecz włączenia osób do pełnego uczestnictwa w życiu społecznym. 5. Promocja rodziny, zwiększenie dostępu do usług dla rodzin potrzebujących

wsparcia. Asystent rodziny skutecznym narzędziem w przeciwdziałaniu wykluczeniu społecznemu.

6. Tworzenie nowych placówek wsparcia dziennego w ramach wspierania rodziny przeżywającej trudności w wypełnianiu funkcji opiekuńczo-wychowawczych.

Źródło: opracowanie własne

Rycina 2. Obszar nr 2 – Rudka, podobszar nr 1



Źródło: opracowanie własne

3.2.2 Podobszar nr 2 – Rudka

Podobszar nr 2 znajdujący się w bezpośrednim sąsiedztwie Szkoły Podstawowej charakteryzuje się wysokim stopniem atrakcyjności z uwagi na swoje położenie. Teren ten jest bardzo zaniedbany i wymaga szybkiej interwencji. Przedmiotowy podobszar o pow. 0,58 ha, ulega dalszej degradacji z powodu braku środków finansowych na planowane działania związane ze sportem i rekreacją. W związku z tym wykonanie planowanych działań inwestycyjnych oraz społecznych przesuwane jest na inną perspektywę czasową. Lokalna społeczność dopomina się jednak o zagospodarowanie tego podobszaru dla sportu i rekreacji. Dlatego też teren ten nie może utracić swojego realnego przeznaczenia, nie tylko z uwagi na bezpośrednie sąsiedztwo w/w szkoły, ale również dla rozwoju społeczeństwa dysponującego wolnym czasem. Mieszkańcy domagają się odnowy tego podobszaru wskazując na istotny problem rozwoju rekreacji i sportu na tym terenie wiejskim.

Tabela 8. Zasięg przestrzenny, cele i działania na podobszarze nr 2 - Rudka

<p>ZASIĘG PRZESTRZENNY</p>	<p>Podobszar ten stanowi działkę o nr ew. 400/2. Podobszar ten, przeznaczony do rewitalizacji to działka, na której częściowo posadowiona jest szkoła w Rudce. Podobszar od północnego wschodu graniczy z drogą powiatową o nr ew. K 1344. Od północnego zachodu graniczy z działką o nr ew. 400/1, od zachodu graniczną działką jest droga gminna, a od południowego-wschodu działka o nr ew. 400/3. Powierzchnia tego podobszaru wynosi 0,58 ha, a zamieszkuje go 7 osób.</p>
<p>CELE</p>	<ol style="list-style-type: none"> 1. Poprawa dostępu do obiektów rekreacyjno – sportowych przy jednoczesnej poprawie warunków spędzania wolnego czasu. 2. Zwiększenie dostępności do usług w obszarze osób starszych, chorych i niepełnosprawnych. 3. Poprawa dostępności do miejsc pobytu i zamieszkania osób znajdujących się w trudnej sytuacji życiowej. 4. Przeciwdziałanie wykluczeniu społecznemu poprzez Tworzenie kompleksowego i zintegrowanego systemu wspierania rodzin osób wymagających wsparcia. 5. Przeciwdziałanie zwiększającej się liczbie osób korzystających z zasiłków. 6. Tworzenie lepszych warunków dla nowych podmiotów gospodarczych przy jednoczesnej pomocy przy tworzeniu nowych miejsc pracy. 7. Wsparcie rodzin przy realizowaniu funkcji opiekuńczo wychowawczej.
<p>DZIAŁANIA</p>	<ol style="list-style-type: none"> 1. Budowa boiska wielofunkcyjnego przy Szkole Podstawowej. 2. Tworzenie wsparcia dla osób starszych, chorych, niepełnosprawnych. 3. Zapewnienie miejsca pobytu i zamieszkania osobom w trudnej sytuacji życiowej. 4. Tworzenie kompleksowego i zintegrowanego systemu wspierania rodzin osób wymagających pomocy oraz na rzecz włączenia osób do pełnego uczestnictwa w życiu społecznym. 5. Promocja rodziny, zwiększenie dostępu do usług dla rodzin potrzebujących wsparcia. Asystent rodziny skutecznym narzędziem w przeciwdziałaniu wykluczeniu społecznemu. 6. Tworzenie nowych placówek wsparcia dziennego w ramach wspierania rodziny przeżywającej trudności w wypełnianiu funkcji opiekuńczo-wychowawczych.

Źródło: opracowanie własne

Rycina 3. Obszar nr 2 – Rudka, podobszar nr 2



Źródło: opracowanie własne

3.2.3 Podobszar nr 3 – Rudka

Wyznaczony podobszar nr 3 zasługuje na szczególną uwagę ze względu na swoje położenie w centrum miejscowości Rudka. Powierzchnia tego podobszaru wynosi 2,04 ha i jest to teren znajdujący się w bezpośrednim sąsiedztwie cmentarza parafialnego w Rudce. Teren wykorzystywany był pod bazę materiałową podczas budowy autostrady A4. Obecnie ten podobszar jest zaniedbany i wymaga działań związanych z zagospodarowaniem go na funkcje społeczne. Pozostawione tam liczne skupiska gruzu i zużytych materiałów budowlanych po niewielkich budowlach stanowią zagrożenie i muszą być zlikwidowane. Znajdująca się w bezpośrednim sąsiedztwie podobszaru, droga powiatowa i gminna jest jego mocną i perspektywiczną stroną do przeprowadzenia rewitalizacji. Odbyte konsultacje społeczne, świadczą o pełnej aprobacie mieszkańców wobec planowanego zagospodarowania wyżej opisanego terenu.

Tabela 9. Zasięg przestrzenny, cele i działania na podobszarze nr 3 - Rudka

<p>ZASIĘG PRZESTRZENNY</p>	<p>Podobszar ten stanowi działka o nr ew. 454/27. Od południowego zachodu granicę podobszaru wyznacza droga powiatowa o nr ew. K 1344. Od północy i północnego zachodu, granicą jest droga gminna, natomiast od wschodu granicę wyznacza cmentarz parafialny w Rudce położony na działce o nr ew. 458/6. Powierzchnia tego podobszaru wynosi 2,04 ha, a zamieszkuje go 20 osób.</p>
<p>CELE</p>	<p>1. Poprawa funkcjonalności i estetyki centrum miejscowości Rudka.</p>

	<ol style="list-style-type: none"> 2. Zwiększenie dostępności do usług w obszarze osób starszych, chorych i niepełnosprawnych. 3. Poprawa dostępności do miejsc pobytu i zamieszkania osób znajdujących się w trudnej sytuacji życiowej. 4. Przeciwdziałanie wykluczeniu społecznemu poprzez Tworzenie kompleksowego i zintegrowanego systemu wspierania rodzin osób wymagających wsparcia. 5. Przeciwdziałanie zwiększającej się liczbie osób korzystających z zasiłków. 6. Tworzenie lepszych warunków dla nowych podmiotów gospodarczych przy jednoczesnej pomocy przy tworzeniu nowych miejsc pracy. 7. Wsparcie rodzin przy realizowaniu funkcji opiekuńczo wychowawczej.
<p>DZIAŁANIA</p>	<ol style="list-style-type: none"> 1. Rewitalizacja centrum miejscowości Rudka. 2. Tworzenie wsparcia dla osób starszych, chorych, niepełnosprawnych. 3. Zapewnienie miejsca pobytu i zamieszkania osobom w trudnej sytuacji życiowej. 4. Tworzenie kompleksowego i zintegrowanego systemu wspierania rodzin osób wymagających pomocy oraz na rzecz włączenia osób do pełnego uczestnictwa w życiu społecznym. 5. Promocja rodziny, zwiększenie dostępu do usług dla rodzin potrzebujących wsparcia. Asystent rodziny skutecznym narzędziem w przeciwdziałaniu wykluczeniu społecznemu. 6. Tworzenie nowych placówek wsparcia dziennego w ramach wspierania rodziny przeżywającej trudności w wypełnianiu funkcji opiekuńczo-wychowawczych.

Źródło: opracowanie własne

Rycina 4. Obszar nr 2 – Rudka, podobszar nr 3



Źródło: opracowanie własne

3.2.4 Podobszar nr 4 – Rudka

Podobszar nr 4 – to najbardziej wysunięty na południe podobszar Rudki o powierzchni 1,75 ha. Na podobszarze tym z bezpośrednim przeznaczeniem terenu pod sport i rekreację, zgromadzone są liczne skupiska gruzu i pozostałości budowlanych po bazie materiałowej potrzebnej do budowy autostrady A4. Teren jest zaniedbany i obecnie nie nadaje się do wykorzystania bez pomocy finansowej przeznaczonej na obiekty rekreacyjno-sportowe. Przeprowadzone konsultacje społeczne mieszkańców miejscowości Rudka potwierdzają ich akceptację, odnoszącą się do wszelkich pozytywnych zmian związanych z rewitalizacją przedmiotowego podobszaru. Planowane działania są niezbędne i konieczne na tym podobszarze nie tylko z uwagi na jego położenie. Są dla mieszkańców priorytetem i odnoszą się do celów zawartych w dokumentach strategicznych gminy, a zatem są akceptowalne społecznie.

Tabela 10. Zasięg przestrzenny, cele i działania na podobszarze nr 4 - Rudka

ZASIĘG PRZESTRZENNY	Podobszar ten stanowi działka o nr ew. 811/6. Ostatni podobszar przedstawiony do rewitalizacji w jednostce urbanistycznej Rudka, to podobszar, który od północy i od zachodu graniczy z drogą gminną, natomiast od wschodu granicę wyznacza działka o nr ew. 812/2, a od południa działka o nr ew. 811/5. Powierzchnia tego podobszaru wynosi 1,75 ha, a zamieszkuje go 11 osób.
CELE	<ol style="list-style-type: none">1. Poprawa funkcjonalności i estetyki centrum miejscowości Rudka.2. Zwiększenie dostępności do usług w obszarze osób starszych, chorych i niepełnosprawnych.3. Poprawa dostępności do miejsc pobytu i zamieszkania osób znajdujących się w trudnej sytuacji życiowej.4. Przeciwdziałanie wykluczeniu społecznemu poprzez Tworzenie kompleksowego i zintegrowanego systemu wspierania rodzin osób wymagających wsparcia.5. Przeciwdziałanie zwiększającej się liczbie osób korzystających z zasiłków.6. Tworzenie lepszych warunków dla nowych podmiotów gospodarczych przy jednoczesnej pomocy przy tworzeniu nowych miejsc pracy.7. Wsparcie rodzin przy realizowaniu funkcji opiekuńczo wychowawczej.
DZIAŁANIA	<ol style="list-style-type: none">1. Rewitalizacja centrum miejscowości Rudka.2. Tworzenie wsparcia dla osób starszych, chorych, niepełnosprawnych.3. Zapewnienie miejsca pobytu i zamieszkania osobom w trudnej sytuacji życiowej.4. Tworzenie kompleksowego i zintegrowanego systemu wspierania rodzin osób

wymagających pomocy oraz na rzecz włączenia osób do pełnego uczestnictwa w życiu społecznym.

5. Promocja rodziny, zwiększenie dostępu do usług dla rodzin potrzebujących wsparcia. Asystent rodziny skutecznym narzędziem w przeciwdziałaniu wykluczeniu społecznemu.

6. Tworzenie nowych placówek wsparcia dziennego w ramach wspierania rodziny przeżywającej trudności w wypełnianiu funkcji opiekuńczo-wychowawczych.

Źródło: opracowanie własne

Rycina 5. Obszar nr 2 – Rudka, podobzdar nr 4



Źródło: opracowanie własne

3.3 Obszar nr 3 – Komorów

Przeprowadzona diagnoza w ujęciu społecznym, funkcjonalno-przestrzennym, technicznym, środowiskowym i gospodarczym, wsparta wynikami otrzymanymi poprzez analizę informacji uzyskanych w trakcie konsultacji społecznych wskazuje na następujące deficyty i potencjały wytypowanego obszaru i jego otoczenia:

Tabela 11. Deficyty i potencjały obszaru nr 3 - Komorów

KLUCZOWE ZJAWISKA	NEGATYWNE	POTENCJAŁY
SPOŁECZNE	<ol style="list-style-type: none"> 1. Duża ilość bezrobotnych zarejestrowanych w liczbie ludności w wieku produkcyjnym 2. Duży udział zarejestrowanych bezrobotnych kobiet w liczbie kobiet w wieku produkcyjnym 3. Wysoki odsetek dzieci uprawnionych do zasiłku rodzinnego 4. Wysoki odsetek gospodarstw otrzymujących zasiłki stałe i okresowe 5. Wysoki udział osób korzystających ze środowiskowej pomocy społecznej w stosunku do liczby ludności ogółem 	<ol style="list-style-type: none"> 1. Wysoka frekwencja wyborcza przekładająca się w aktywność społeczną 2. Zadowalający poziom edukacji młodzieży szkolnej 3. Niska liczba przestępstw i wykroczeń na każde 100 osób
POZOSTAŁE (w tym gospodarcze, środowiskowe przestrzenno-funkcjonalne)	<ol style="list-style-type: none"> 1. Niski odsetek dróg w ogólnej powierzchni 2. Wysoki odsetek dróg wymagających remontu w stosunku do ogólnej długości dróg 3. Wysoki odsetek gruntów w posiadaniu gminy 4. Duża liczba mieszkańców przypadająca na jedno gospodarstwo 5. Brak ośrodków szkolnych i przedszkolnych 6. Niski odsetek przyłączy wodociągowych, gazu i kanalizacyjnych 7. Wysoki odsetek zadeklarowanych zbiorników bezodpływowych w stosunku do ilości gospodarstw 8. Wysoki odsetek budynków na terenie gminy pokrytych płytami azbestowo-cementowymi 9. Wysoki odsetek niepracujących (emeryci, renciści) w stosunku do liczby ludności ogółem 10. Mała liczba aktywnych podmiotów na każde 1000 osób 	<ol style="list-style-type: none"> 1. Niski odsetek gruntów przemysłowych w stosunku do ogólnej powierzchni 2. Niski odsetek obiektów infrastruktury publicznej w złym stanie technicznym 3. Bilans wytwarzanych ścieków na zadowalającym poziomie

Źródło: opracowanie własne na podstawie dokumentu „Delimitacja obszarów zdegradowanych”

PROJEKT

CELE	<ol style="list-style-type: none"> 1. Poprawa estetyki i funkcjonalności centrum miejscowości Komorów. 2. Działania wobec utworzenia miejsc pobytu i zamieszkania dla osób w trudnej sytuacji życiowej. 3. Realizacja programów wsparcia dla osób starszych i niepełnosprawnych. 4. Zwiększenie dostępu do usług dla rodzin potrzebujących wsparcia. 5. Przeciwdziałanie wykluczeniu społecznemu poprzez tworzenie kompleksowego i zintegrowanego systemu wspierania rodzin. 6. Utworzenie placówki wsparcia dziennego dla rodzin mających trudności w funkcji opiekuńczo – wychowawczej.
DZIAŁANIA	<ol style="list-style-type: none"> 1. Rewitalizacja miejscowości Komorów. 2. Tworzenie wsparcia dla osób starszych, chorych, niepełnosprawnych. 3. Zapewnienie miejsca pobytu i zamieszkania osobom w trudnej sytuacji życiowej. 4. Tworzenie kompleksowego i zintegrowanego systemu wspierania rodzin osób wymagających pomocy oraz na rzecz włączenia osób do pełnego uczestnictwa w życiu społecznym. 5. Promocja rodziny, zwiększenie dostępu do usług dla rodzin potrzebujących wsparcia. Asystent rodziny skutecznym narzędziem w przeciwdziałaniu wykluczeniu społecznemu. 6. Tworzenie nowych placówek wsparcia dziennego w ramach wspierania rodziny przeżywającej trudności w wypełnianiu funkcji opiekuńczo-wychowawczych.

Źródło: opracowanie własne

Rycina 6. Obszar nr 3 – Komorów



Źródło: opracowanie własne

3.4 Obszar nr 4 – Ostrów

Przeprowadzona delimitacja obszarów zdegradowanych oraz wyniki otrzymane z analizy informacji uzyskanych w trakcie konsultacji społecznych wskazują na następujące deficyty i potencjały wytypowanego obszaru i jego otoczenia:

Tabela 13. Deficyty i potencjały obszaru nr 4 - Ostrów

KLUCZOWE ZJAWISKA	NEGATYWNE	POTENCJAŁY
SPOŁECZNE	<ol style="list-style-type: none"> 1. Wysoki udział osób długotrwale bezrobotnych w stosunku do ogółu bezrobotnych 2. Wysoki udział bezrobotnych kobiet 3. Wysoka liczba przestępstw i wykroczeń na każde 100 osób 4. Wysoki odsetek gospodarstw otrzymujących zasiłki stałe i kresowe 5. Wyższy od średniej dla gminy udział osób korzystających ze środowiskowej pomocy społecznej 6. Niezadowolające relacje/więzi społeczne mierzone liczbą fundacji, stowarzyszeń i organizacji posiadających osobowość prawną 	<ol style="list-style-type: none"> 1. Niski udział osób bezrobotnych 2. Niski odsetek dzieci do lat 17 korzystających z zasiłku rodzinnego 3. Zadowalający poziom edukacji
POZOSTAŁE (w tym gospodarcze, środowiskowe przestrzenno- funkcjonalne)	<ol style="list-style-type: none"> 1. Wysoki odsetek osób niepracujących (emeryci, renciści) w ludności ogółem 2. Wysoki odsetek obiektów infrastruktury publicznej w złym stanie technicznym 3. Niski odsetek przyłączy wodociągowych i kanalizacyjnych 4. Wysoki odsetek dróg wymagających remontu w ogólnej długości dróg 5. Wysoki odsetek budynków na terenie gminy pokrytych płytami azbestowo-cementowymi 	<ol style="list-style-type: none"> 1. Dostępność do obiektu szkolnego oraz podstawowych usług 2. Niski odsetek zadeklarowanych zbiorników bezodpływowych w stosunku do ilości gospodarstw 3. Wysoki odsetek przyłączy gazu w stosunku do ilości gospodarstw 4. Wysoki odsetek gruntów w posiadaniu gminy 5. Wysoka liczba aktywnych podmiotów na każde 1000 osób

Źródło: opracowanie własne na podstawie dokumentu „Delimitacja obszarów zdegradowanych”

Sołectwo Ostrów od północy sąsiaduje z Gosławicami, na południu z Bogumiłowicami, a od zachodu z Wierzchosławicami. Wschodnią granicę stanowi Dunajec. Sołectwo zamieszkuje 521 mieszkańców.

W wyniku przeprowadzonej wstępnej diagnozy sołectwa w poszczególnych sferach otrzymujemy wynik kwalifikujący obszar jako zdegradowany. Zatem w sferze społecznej powyżej średniej wartości gminy wysokie wartości mierników ustalonych w delimitacji występują w zestawieniu udziału osób długotrwale w stosunku do ogółu bezrobotnych – Ostrów 100% (średnia gminy 91,3%), w zestawieniu liczba przestępstw i wykroczeń na każde 100 osób wynosi 1,0%, zaś średnia gminy wynosi 0,8%. Największe dysproporcje występują jednak przy zestawieniu mierników w sferach: funkcjonalno-przestrzennej, technicznej, środowiskowej i gospodarczej, w sposób niekorzystny, odbiegający od średniej gminnej. Poziom mierzony na podstawie wskaźników: odsetek gruntów zabudowanych i zurbanizowanych w ogólnej powierzchni (Ostrów – 26,9%, średnia gminy – 13,3%), odsetek dróg wymagających remontu w ogólnej długości dróg (Ostrów 58 %, średnia gminy – 36,6%), odsetek gruntów w posiadaniu gminy (Ostrów – 17,4%, średnia wartość gminy 8,8%). Podobnie przy mierniku: odsetek przyłączy wodociągowych w stosunku do ilości gospodarstw, odsetek przyłączy kanalizacyjnych w ogólnej liczbie gospodarstw, odsetek obiektów infrastruktury publicznej w złym stanie technicznym oraz odsetek budynków na terenie gminy pokrytych płytami azbestowo-cementowymi. Wymienione wyniki kwalifikują obszar jako zdegradowany przekazując go pogłębionej analizie. Obszar sołectwa Ostrów został podzielony na dwa podobszary. Łączna powierzchnia obszaru wyznaczonego do rewitalizacji wynosi **12,35 ha** i zamieszkała jest przez **156 osób**.

3.4.1 Podobszar nr 1 – Ostrów

W wyniku przeprowadzonej diagnozy w poszczególnych sferach całe sołectwo otrzymało wynik kwalifikujący obszar jako zdegradowany. Jednak do rewitalizacji wytypowano dwa mniejsze podobszary. Podobszar nr 1 wyznaczony został w miejscu, gdzie występuje pełna jego degradacja. Na opisywanym podobszarze o powierzchni 12,02 ha, istnieją obiekty sportowe wraz z budynkami miejscowego LKS-u. Obiekty na przestrzeni lat uległy pełnej degradacji i wymagają interwencji. Miejsce to często odwiedzane jest przez lokalną społeczność, która domaga się odnowienia obiektów i przyległego terenu. Odnowiony podobszar pozwoli na pełną realizację projektów społecznych aktywizujących mieszkańców miejscowości.

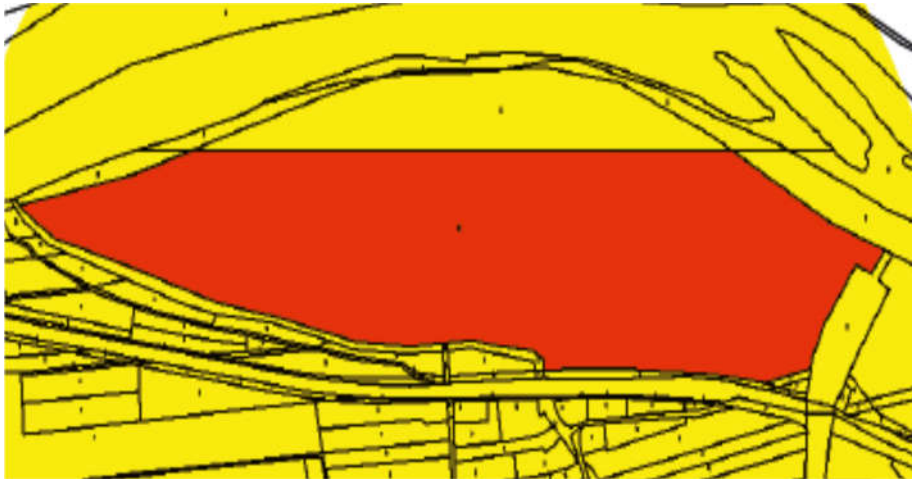
Tabela 14. Zasięg przestrzenny, cele i działania na podobszarze nr 1 - Ostrów

ZASIĘG PRZESTRZENNY	Podobszar ten stanowi działka o nr ew. 285/10. Dla podobszaru od południa granicę stanowi droga powiatowa o nr ew. K 1342 oraz od zachodu droga gminna o nr ew. K 202521. Dalej granicę zachodnią stanowią działki o nr ew. 285/3, 285/5,
--------------------------------	---

	<p>286/1, 286/2, 286/3. Po obu stronach drogi znajdują się liczne zabudowania. Granicę wschodnią wyznaczają działki o nr ew. 310/5, 285/12, 310/3, leżące w sąsiedztwie rzeki Dunajec. Granicę północną wyznaczają liczne pola uprawne ciągnące się od drogi powiatowej o nr ew. K 1342, aż po wschodnią granicę wyznaczonego obszaru. Powierzchnia tego podobszaru wynosi 12,02 ha, a zamieszkuje go 126 osób.</p>
<p>CELE</p>	<ol style="list-style-type: none"> 1. Poprawa dostępu mieszkańców do obiektów rekreacyjno sportowych elementem zagospodarowania wolnego czasu oraz pobudzenia zainteresowań sportowych. 2. Wsparcie dla osób strasznych, chorych i niepełnosprawnych poprzez realizację programów dla rodzin i osób oczekujących pomocy. 3. Zwiększenie miejsc pobytu i zamieszkania dla osób znajdujących się w trudnej sytuacji życiowej. 4. Przeciwdziałanie wykluczeniu społecznemu poprzez tworzenie kompleksowego i zintegrowanego systemu wspierania rodzin. 5. Przeciwdziałanie wykluczeniu społecznemu poprzez tworzenie kompleksowego i zintegrowanego systemu wspierania rodzin osób wymagających pomocy. 6. Tworzenie nowych placówek wsparcia dziennego w ramach wspierania rodziny przeżywającej trudności w wypełnianiu funkcji opiekuńczo-wychowawczych.
<p>DZIAŁANIA</p>	<ol style="list-style-type: none"> 1. Przebudowa i rozbudowa budynku szatni LKS Rybitwa Ostrów oraz terenów przyległych. 2. Tworzenie wsparcia dla osób starszych, chorych, niepełnosprawnych. 3. Zapewnienie miejsca pobytu i zamieszkania osobom w trudnej sytuacji życiowej. 4. Tworzenie kompleksowego i zintegrowanego systemu wspierania rodzin osób wymagających pomocy oraz na rzecz włączenia osób do pełnego uczestnictwa w życiu społecznym. 5. Promocja rodziny, zwiększenie dostępu do usług dla rodzin potrzebujących wsparcia. Asystent rodziny skutecznym narzędziem w przeciwdziałaniu wykluczeniu społecznemu. 6. Tworzenie nowych placówek wsparcia dziennego w ramach wspierania rodziny przeżywającej trudności w wypełnianiu funkcji opiekuńczo-wychowawczych.

Źródło: opracowanie własne

Rycina 7. Obszar nr 4 – Ostrów, podobszar nr 1



Źródło: opracowanie własne

3.4.2 Podobszar nr 2 – Ostrów

W wyznaczonym podobszarze nr 2 o powierzchni 0,33 ha na szczególną uwagę zasługuje świetlica wiejska z przyległym do niej terenem. Podobszar i znajdująca się na nim świetlica jest miejscem spotkań mieszkańców nie tylko w/w podobszaru ale całej miejscowości Ostrów. Podobszar jest miejscem zaniedbanym i wymaga interwencji. Przeprowadzone konsultacje społeczne wskazują na zaniepokojenie mieszkańców miejscowości, odnośnie przyszłości obiektu oraz przyległego terenu. Społeczeństwo wsi Ostrów potrzebuje takiego miejsca spotkań dla osób w różnej grupie wiekowej celem integracji oraz realizacji projektów społecznych.

Tabela 15. Zasięg przestrzenny, cele i działania na podobszarze nr 2 - Ostrów

ZASIĘG PRZESTRZENNY	Podobszar ten stanowią działki o nr ew. 193/7, 194/1, 193/1, 193/2. Podobszar zawierający się na w/w działkach od południa graniczy z drogą powiatową o nr ew. K 1346 i drogą gminną o nr ew. K 202519. Od zachodu graniczną działką jest działka o nr ew. 192/3, a od północnego-wschodu działka o nr ew. 195. Od wschodu granicę wyznaczają działki o nr ew. 193/4, 193/5 i 194/2. Powierzchnia tego podobszaru wynosi 0,33 ha, a zamieszkuje go 30 osób.
CELE	1. Zwiększenie dostępu do obiektów publicznych oraz lepsze zagospodarowanie wolnego czasu. 2. Wsparcie dla osób strasznych, chorych i niepełnosprawnych poprzez realizację

	<p>programów dla rodzin i osób oczekujących pomocy.</p> <p>3. Zwiększenie miejsc pobytu i zamieszkania dla osób znajdujących się w trudnej sytuacji życiowej.</p> <p>4. Przeciwdziałanie wykluczeniu społecznemu poprzez tworzenie kompleksowego i zintegrowanego systemu wspierania rodzin.</p> <p>5. Przeciwdziałanie wykluczeniu społecznemu poprzez tworzenie kompleksowego i zintegrowanego systemu wspierania rodzin osób wymagających pomocy.</p> <p>6. Tworzenie nowych placówek wsparcia dziennego w ramach wspierania rodziny przeżywającej trudności w wypełnianiu funkcji opiekuńczo-wychowawczych.</p>
<p>DZIAŁANIA</p>	<p>1. Remont i modernizacja świetlicy wraz z zagospodarowaniem terenu.</p> <p>2. Tworzenie wsparcia dla osób starszych, chorych, niepełnosprawnych.</p> <p>3. Zapewnienie miejsca pobytu i zamieszkania osobom w trudnej sytuacji życiowej.</p> <p>4. Tworzenie kompleksowego i zintegrowanego systemu wspierania rodzin osób wymagających pomocy oraz na rzecz włączenia osób do pełnego uczestnictwa w życiu społecznym.</p> <p>5. Promocja rodziny, zwiększenie dostępu do usług dla rodzin potrzebujących wsparcia. Asystent rodziny skutecznym narzędziem w przeciwdziałaniu wykluczeniu społecznemu.</p> <p>6. Tworzenie nowych placówek wsparcia dziennego w ramach wspierania rodziny przeżywającej trudności w wypełnianiu funkcji opiekuńczo-wychowawczych.</p>

Źródło: opracowanie własne

Rycina 8. Obszar nr 4 – Ostrów, podobszar nr 2



Źródło: opracowanie własne

3.5 Obszar nr 5 – Sieciechowice

Przeprowadzona diagnoza w ujęciu społecznym, funkcjonalno-przestrzennym, technicznym, środowiskowym i gospodarczym, wsparta wynikami otrzymanymi poprzez analizę informacji uzyskanych w trakcie konsultacji społecznych wskazuje na następujące deficyty i potencjały wytypowanego obszaru i jego otoczenia:

Tabela 16. Deficyty i potencjały obszaru nr 5 - Sieciechowice

KLUCZOWE ZJAWISKA	NEGATYWNE	POTENCJAŁY
SPOŁECZNE	<ol style="list-style-type: none"> 1. Duży odsetek osób długotrwale bezrobotnych zarejestrowanych w stosunku do ogółu bezrobotnych 2. Duży udział zarejestrowanych bezrobotnych kobiet w liczbie kobiet w wieku produkcyjnym 3. Wyższy od średniej dla gminy odsetek gospodarstw otrzymujących zasiłki stałe i okresowe 4. Wysoki udział osób korzystających ze środowiskowej pomocy społecznej 5. Niezadawalający poziom edukacji młodzieży szkolnej 6. Niezadawalające relacje/więzi społeczne mierzone liczbą fundacji, stowarzyszeń i organizacji 	<ol style="list-style-type: none"> 1. Wysoka frekwencja wyborcza przekładająca się w aktywność społeczną 2. Niska liczba przestępstw i wykroczeń na każde 100 osób 3. Niewielki odsetek dzieci uprawnionych do zasiłku rodzinnego
POZOSTAŁE (w tym gospodarcze, środowiskowe przestrzenno- funkcjonalne)	<ol style="list-style-type: none"> 1. Niski odsetek dróg w ogólnej powierzchni 2. Wysoki odsetek dróg wymagających remontu w stosunku do ogólnej długości dróg 3. Duża liczba mieszkańców przypadająca na jedno gospodarstwo 4. Brak ośrodków szkolnych i przedszkolnych 5. Niski odsetek przyłączy gazu 6. Wysoki odsetek budynków na terenie gminy pokrytych płytami azbestowo-cementowymi 	<ol style="list-style-type: none"> 1. Niski odsetek obiektów infrastruktury publicznej w złym stanie technicznym 2. Bilans wytwarzanych ścieków na zadowalającym poziomie 3. Zadowalający odsetek przyłączy wodociągowych i kanalizacyjnych 4. Niski odsetek zadeklarowanych zbiorników bezodpływowych 5. Niski odsetek niepracujących (emeryci, renciści) w stosunku do liczby ludności ogółem 6. Duża liczba aktywnych podmiotów na każde 1000 osób

Źródło: opracowanie własne na podstawie dokumentu „Delimitacja obszarów zdegradowanych”

Sieciechowice to niewielka miejscowość położona na lewym brzegu Dunajca, który jest naturalną granicą miejscowości od wschodu. Od północy graniczy z Bogumiłowicami, od zachodu z Łętowicami, a od południa z Mikołajowicami. Zajmuje równinne tereny południowo-zachodnich krańców Kotliny Sandomierskiej z żyznymi glebami, pod którymi znajdują się złoża żwiru. Obecnie w miejscowości tej żyje 187 obywateli z liczbą 45 gospodarstw domowych. W wyniku przeprowadzonej wstępnej diagnozy sołectwa w poszczególnych sferach otrzymujemy wynik kwalifikujący obszar jako zdegradowany. Zatem w sferze społecznej powyżej średniej wartości gminy wysokie wartości mierników ustalonych w delimitacji występują w zestawieniu udziału osób bezrobotnych zarejestrowanych w liczbie ludności w wieku produkcyjnym – Sieciechowice 4,4% (średnia gminy 3,0%), w zestawieniu frekwencji udział bezrobotnych kobiet w liczbie kobiet w wieku produkcyjnym wynosi 7,4%, zaś średnia gminy wynosi 3,9%. Największe dysproporcje występują jednak przy zestawieniu miernika – odsetek gospodarstw otrzymujących zasiłki stałe, gdzie Sieciechowice mają wartość wskaźnika 15,6% a średnia wartość gminy wynosi 10,8%. Podobnie dużą dysproporcję na niekorzyść Sieciechowic pokazują mierniki ujęte w sferach: funkcjonalno-przestrzennej, technicznej, środowiskowej i gospodarczej, niekorzystny, odbiegające od średniej gminnej, gdzie mamy poziom mierzony na podstawie wskaźników: odsetek dróg wymagających remontu w ogólnej długości dróg, liczba mieszkańców przypadająca na jedno gospodarstwo, dostępność do przedszkoli, szkół podstawowych i szkół gimnazjalnych, dostępność do podstawowych usług, odsetek przyłączy gazu w stosunku do ilości gospodarstw, odsetek budynków na terenie gminy pokrytych płytami azbestowo-cementowymi oraz odsetek osób niepracujących (emeryci, renciści) w ludności ogółem. Wymienione wyniki kwalifikują obszar jako zdegradowany przekazując go pogłębionej analizie.

Tabela 17. Zasięg przestrzenny, cele i działania na obszarze nr 5 - Sieciechowice

ZASIĘG PRZESTRZENNY	<p>Granice wschodnią obszaru wyznacza częściowo droga gminna biegnąca przez działkę o nr 137. Natomiast granicę południową stanowi granica z miejscowością Mikołajowice znajdująca się na drodze o nr K 1347. Zachodnią granicę wyznaczają działki wzdłuż drogi powiatowej K 1347 obejmując pas zabudowań po obu stronach drogi. Obszar ten ciągnie się od południa w kierunku północnym miejscowości, aż po miejsce stanowiące granicę z miejscowością Bogumiłowice. Granicę północną wyznaczają działki przylegające do badanego obszaru jak i do granicy miejscowości o nr ew. 126, 127, 128/1, 128/2, 129/2. Powierzchnia obszaru podlegająca rewitalizacji wynosi 7,63 ha i zamieszkiwana jest przez 56 osób. Granice obszaru rewitalizacji zostały określone na mapie w skali 1: 5000 stanowiącej załącznik do delimitacji.</p>
--------------------------------	---

CELE	<ol style="list-style-type: none"> 1. Poprawa estetyki i funkcjonalności centrum miejscowości Sieciechowice. 2. Wsparcia dla osób starszych, chorych, niepełnosprawnych poprzez realizację programów społecznościowych. 3. Zapewnienie miejsca pobytu i zamieszkania osobom w trudnej sytuacji życiowej. 4. Przeciwdziałanie wykluczeniu społecznemu poprzez tworzenie kompleksowego i zintegrowanego systemu wspierania rodzin. 5. Przeciwdziałanie wykluczeniu społecznemu poprzez Tworzenie kompleksowego i zintegrowanego systemu wspierania rodzin osób wymagających pomocy. 6. Tworzenie nowych placówek wsparcia dziennego w ramach wspierania rodziny przeżywającej trudności w wypełnianiu funkcji opiekuńczo-wychowawczych.
DZIAŁANIA	<ol style="list-style-type: none"> 1. Rewitalizacja centrum miejscowości Sieciechowice. 2. Tworzenie wsparcia dla osób starszych, chorych, niepełnosprawnych. 3. Zapewnienie miejsca pobytu i zamieszkania osobom w trudnej sytuacji życiowej. 4. Tworzenie kompleksowego i zintegrowanego systemu wspierania rodzin osób wymagających pomocy oraz na rzecz włączenia osób do pełnego uczestnictwa w życiu społecznym. 5. Zwiększenie dostępu do usług dla rodzin potrzebujących wsparcia. Asystent rodziny skutecznym narzędziem w przeciwdziałaniu wykluczeniu społecznemu. 6. Tworzenie nowych placówek wsparcia dziennego w ramach wspierania rodziny przeżywającej trudności w wypełnianiu funkcji opiekuńczo-wychowawczych.

Źródło: opracowanie własne

Rycina 9. Obszar nr 5 – Sieciechowice



Źródło: opracowanie własne

3.6 Obszar nr 6: Wierzchosławice – Dwudniaki

Wpływ na wyznaczenie obszarów do objęcia programem rewitalizacyjnym miały również przeprowadzone w gminie konsultacje społeczne. Wytypowano dodatkowo niewielki obszar – Wierzchosławice-Dwudniaki, który wchodzi w skład największego sołectwa gminy, a mianowicie miejscowości Wierzchosławice. Przeprowadzona diagnoza mierników w poszczególnych sferach nie wykazała pełnej degradacji tej jednostki urbanistycznej, jednak posiada ona na swoim terenie miejsca, które wymagają interwencji nie tylko technicznej, ale przede wszystkim społecznej. Wycinek sołectwa, mający zaledwie 1,50 ha jest obszarem zdegradowanym położonym nieopodal zbiornika wodnego Dwudniaki. Na tym terenie znajduje się opuszczony, niszczący obiekt szkolny, który będzie zagospodarowany na Specjalistyczny Ośrodek Szkolno-Wychowawczy. Pomoże to w rozwiązaniu wielu problemów społecznych całej gminy, a także gmin ościennych. Taka akceptacja przeznaczenia obszaru, a tym samym realizacja projektu jest wynikiem przeprowadzonych wśród mieszkańców konsultacji społecznych. Zagospodarowanie w/w terenu mieszkańcy uznali za priorytetowe działanie społeczne gminy i powiatu.

Projekt główny pn. Rozbudowa budynku szkoły w Wierzchosławicach (przysiółek Dwudniaki) na potrzeby „Specjalnego Ośrodka Szkolno-Wychowawczego”, ma na celu likwidację problemów społecznych przede wszystkim obszaru gminy Wierzchosławice oraz powiatu tarnowskiego. Umożliwi on szerszą realizację obowiązku szkolnego dzieciom i młodzieży upośledzonej umysłowo w stopniu lekkim, umiarkowanym i znacznym. Placówka zapewni naukę dla ok. 70 uczniów. Należy zaznaczyć że będzie to jedyna placówka w powiecie tarnowskim, dodatkowo obsługująca powiaty: brzeski, dąbrowski oraz dębicki. Istotna i ważna rola powstającego ośrodka wyraża się poprzez edukację i wychowanie dzieci, które otrzymują przygotowanie intelektualne do życia w społeczeństwie jako pełnowartościowych obywateli w pełnej integracji ze społeczeństwem.

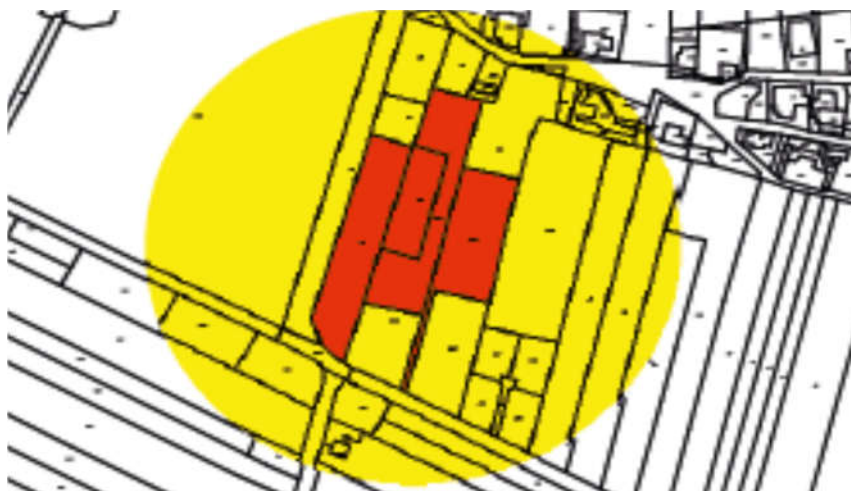
Projekt służy do realizacji celów wynikających z programu rewitalizacji. Dotyczy on inicjatyw społecznych nakierowanych na aktywizację zawodową mieszkańców obszarów rewitalizacji, gdzie rozwiązania dedykowane do ludność z obszaru rewitalizacji są również podejmowane poza obszarem rewitalizacji. Ten przypadek posiada poniżej szersze uzasadnienie i wskazuje siłę powiązań i efektywności oddziaływania tego uzupełniającego projektu rewitalizacyjnego. Omawiany projekt poprzez szereg działań społecznych będzie spełniał wiele kluczowych zadań wprowadzających osoby niepełnosprawne do umiejętności życia w różnych warunkach społecznej aprobaty.

Tabela 18. Zasięg przestrzenny, cele i działania na obszarze nr 6 – Wierzchosławice-Dwudniaki

<p>ZASIĘG PRZESTRZENNY</p>	<p>Obszar wyznaczony do rewitalizacji położony w jednostce Wierzchosławice na działkach 531, 532/1 i 532/3 o powierzchni 1,50 ha i zamieszkuje go 120 osób. Pomimo, że leży na terenie gminy Wierzchosławice stanowi własność Starostwa Powiatowego w Tarnowie.</p>
<p>CELE</p>	<ol style="list-style-type: none"> 1. Propagowanie nowoczesnych metod nauczania w tym metod aktywizujących. 2. Podnoszenie poziomu wiedzy i umiejętności uczniów poprzez indywidualizację procesu nauczania. 3. Osiąganie coraz wyższego poziomu pracy poprzez zachęcanie do innowacji pedagogicznych. 4. Stwarzanie coraz lepszych warunków nauki i pracy poprzez rozwój bazy dydaktycznej placówki. 5. Uzyskiwanie coraz lepszych efektów przez, jak największy udział uczniów w konkursach wewnętrznych i międzyszkolnych. 6. Zachęcanie nauczycieli do ustawicznego kształcenia i podnoszenia kwalifikacji zawodowych pod kątem potrzeb szkoły. 7. Otaczanie opieką i doradztwem nauczycieli rozpoczynających pracę w zawodzie, zdobywających kolejne stopnie awansu zawodowego.
<p>DZIAŁANIA</p>	<ol style="list-style-type: none"> 1. Tworzenie klimatu wychowawczego sprzyjającego harmonijnemu rozwojowi uczniów. 2. Rozwijanie poczucia przynależności do społeczności lokalnej, regionalnej, narodowej. 3. Wzbogacanie działalności pozalekcyjnej placówki. 4. Właściwe zorganizowanie czasu wolnego uczniów jako formy zapobiegania sytuacjom trudnym – koła zainteresowań, olimpiady specjalne, drużyna harcerska „Nieprzetartego Szlaku”, zabawy, spotkania integracyjne. 5. Organizowanie zajęć terapeutycznych zapobiegający sytuacjom trudnym wychowawczo, kształtujących właściwe postawy i zachowania. 6. Podnoszenie kultury osobistej i dyscypliny. 7. Organizowanie pomocy materialnej. 8. Włączanie młodzieży w tworzenie ceremoniału i tradycji placówki. 9. Wspierania procesu wychowawczego poprzez działania Stowarzyszenia na rzecz Pomocy Dzieciom Niepełnosprawnym i Ich Rodzinom „PROMETEUSZ”, które funkcjonuje w Ośrodku.

Źródło: opracowanie własne

Rycina 10. Obszar nr 6 – Wierzchosławice-Dwudniaki



Źródło: opracowanie własne

4. Wskazanie kluczowych potrzeb rewitalizacyjnych

W trakcie procesu tworzenia Programu Rewitalizacji – w toku licznych spotkań, warsztatów, ankiet i badań – definiowano szereg problemów oraz poszukiwano optymalnych dróg ich rozwiązywania.

Jednym z najczęściej wymienianych problemów jest bezrobocie – brak zatrudnienia jest z jednej strony konsekwencją pewnych patologii i trudności, a z drugiej może stawać się ich przyczyną, bądź je utrwalać. Mieszkańcy podkreślają także, że słabną więzi społeczne, coraz mniej osób identyfikuje się ze społecznością lokalną oraz angażuje się społecznie, nieliczne są przejawy wzajemnej pomocy i wspólnych działań sąsiedzkich.

Kolejnym problemem, pomimo istniejących wielu placów zabaw, jest niewystarczający dostęp do rekreacji ogólnodostępnej. Bardzo wiele potrzeb dotyka kwestii związanych z poprawą zagospodarowania przestrzeni publicznych w centrach miejscowości, tak aby tworzyć warunki do integrowania się mieszkańców, z jednej strony poprzez estetyzację przestrzeni publicznych, z drugiej poprzez tworzenie małej infrastruktury, która ułatwi budowanie tych relacji (skwerek, ławki, nowe nasadzenia zieleni, oświetlenie), nierzadko też elementy infrastruktury spotkań.

W sposób oczywisty ciągle jeszcze niezaspokojone są podstawowe potrzeby mieszkańców – szczególnie peryferyjnych obszarów gminy Wierzchosławice – takie jak brak możliwości łatwego i bezpiecznego dla środowiska odprowadzania ścieków i zła jakość dróg. Choć są to typowe problemy

dotykające tkanki technicznej czy przestrzenno-funkcjonalnej oraz środowiskowej, przy bliższym poznaniu odczuć i opinii mieszkańców obszarów zdegradowanych, dotyczą one podstawowych elementów jakości życia, a co za tym idzie wkraczają w obszar społeczny. W związku z powyższym, zaspokojenie tych potrzeb jest dla mieszkańców gminy Wierzchosławice niezmiernie ważne.

Ostatecznie potrzeby rewitalizacyjne zdefiniowano w postaci celów i głównych kierunków interwencji. Za najważniejsze mieszkańcy gminy Wierzchosławice uznali kwestie związane z działaniami wzmacniającymi więzi społeczne i poczucie odpowiedzialności za lokalną wspólnotę (m.in. wsparcie organizacji pozarządowych i oddolnych inicjatyw lokalnych). Ponadto aktywizacja społeczna osób dotkniętych biernością i wykluczeniem, stwarzanie warunków dla wzmacniania potencjału gospodarczego i tworzenia nowych miejsc pracy oraz tworzeniem atrakcyjnych warunków do życia na obszarze gminy (tj. rozwijania podstawowej infrastruktury, dbałości o jakość środowiska naturalnego, wzmacniania poczucia bezpieczeństwa czy kształtowania przestrzeni publicznej).

Uczestnicy konsultacji społecznych uznali, że projekty, które w największym stopniu rozwiązują problemy obszaru rewitalizacji, ale mają także największe oddziaływanie na cały obszar zdegradowany to rewitalizacja dawnej szkoły w Wierzchosławicach-Dwudniakach położona wycinkowo na obszarze zdegradowanym uzupełniającym wskazanym punktowo do rewitalizacji niezbędna jest na potrzeby Specjalnego Ośrodka Szkolno-Wychowawczego. Działanie pozwoli wesprzeć osoby (dzieci, młodzież) niepełnosprawną szczególnie z terenów zdegradowanych, jak również z całej gminy. Jest to potrzeba uzupełnienia relacji w każdej sferze odnoszącej się do obszarów wyznaczonych jako zdegradowane, gdzie podstawowe problemy społeczne mogą być rozwiązywane poprzez takie działanie.



Rewitalizację można rozumieć jako kompleksowy program remontów, modernizacji zabudowy i przestrzeni publicznych, rewaloryzacji zabytków na wybranym obszarze w powiązaniu z rozwojem gospodarczym i społecznym. Rewitalizacja to połączenie działań technicznych - takich jak remonty - z programami ożywienia gospodarczego i działaniem na rzecz rozwiązania problemów społecznych, występujących na tych obszarach: bezrobocia, przestępczości, braku równowagi demograficznej. Ich zakładanym skutkiem jest odbudowa więzi społecznych na obszarach problemowych i przywrócenia ładu przestrzennego. Niewłaściwym jest więc mówić o „rewitalizacji” jednego budynku, jeśli te działania dotyczą jedynie modernizacji budynków, czy rewaloryzacji zabytków. Realizacja programu rewitalizacji związana jest z następstwami degradacji ekonomicznej i społecznej danego obszaru. Tereny wymagające rewitalizacji to nie obiekty i nieruchomości, wymagające renowacji czy remontów kapitalnych, ale całe strefy o szczególnej kumulacji problemów społeczno-gospodarczych. Działania podejmowane w procesie rewitalizacji odnosić się będą m.in. do rehabilitacji przestrzeni publicznej, w tym rozdzielania funkcji przemysłowych od mieszkaniowych i rekreacyjnych, kształtowania przestrzeni i zabudowy w sposób ułatwiający mieszkańcom wzajemną komunikację i kooperację. Swym zakresem obejmą także konstruowanie bezpiecznych przestrzeni, a tym samym poprawę bezpieczeństwa mieszkańców z terenów rewitalizowanych, jako obszarów szczególnie zagrożonych patologiami. Proces rewitalizacji tworzy zatem szansę zwiększenia bezpieczeństwa społecznego, przełamania impasu gospodarczego oraz stworzenia warunków ekonomicznych dla potencjalnych inwestorów, a dzięki atrakcyjności gminy sprzyjać będzie przyciągnięciu ludzi operatywnych i otwartych na nowe wyzwania, jakie po wejściu do Unii Europejskiej i w nowej rzeczywistości ekonomicznej, stawia nam codzienność. Całość działań z zakresu rewitalizacji koordynowana będzie na poziomie Gminnego Programu Rewitalizacji. Stanowi on wielopłaszczyznowy dokument operacyjny będący jednym z głównych instrumentów zintegrowanego systemu zarządzania rozwojem gminy.

1. Wizja stanu obszaru po przeprowadzeniu rewitalizacji

Część związana z określeniem wizji stanu obszaru po przeprowadzeniu rewitalizacji jest najważniejszym momentem przedmiotowego dokumentu, niejako determinującym wszelkie działania i przedsięwzięcia zmierzające do uzyskania określonego efektu, czyli wyprowadzenia obszaru zdegradowanego ze stanu kryzysowego. Proces ożywienia i uzdrowienia zdefiniowanego obszaru charakteryzuje się długim okresem realizacji, koniecznością ciągłego monitorowania, aktualizacji oraz szeroko pojętego udziału społeczeństwa w jego przebieg. Dzięki temu można wysnuć stwierdzenie, że Gminny Program Rewitalizacji porusza różnorodne dziedziny, które mogą mieć znaczący wpływ na rozwój obszaru.

WIZJA REWITALIZACJI

Obszar objęty Gminnym Programem Rewitalizacji to obszar, na którym po przeprowadzeniu kompleksowych, wielotorowych przemian przestrzennych, społecznych i ekonomicznych, otrzymamy proekologiczną gminę z bogatą tradycją, przyjazną dla przedsiębiorców i turystów, w pełni korzystającą ze swojego położenia komunikacyjnego, oraz wychodzącą naprzeciw aspiracjom swoich mieszkańców i dbającą o ich edukację.

Na zrewitalizowanych obszarach nastąpi poprawa czynnika zamieszkania oraz inwestowania. W kwestii turystyki nastąpi duża aktywność, natomiast młodzi mieszkańcy gminy uznają obszar gminy jako dobre miejsce do osiedlenia się z dala od większych aglomeracji. Proces rewitalizacji przyczyni się do powstania nowych punktów usługowych oraz wielu atrakcyjnych miejsc z przeznaczeniem dla rodzinnego wypoczynku. Zmodernizowane i odnowione obiekty staną się prężnie działającymi ośrodkami na rzecz społeczności i będą to np. biblioteki, świetlice oraz inne miejsca kultury. Następnym zmian będzie wzmocniona spójność integracji społecznej oraz wyeliminowanie zagrożeń związanych z wykluczeniem społecznym, ubóstwem i patologiami społecznymi. Pełne ożywienie gospodarcze wpłynie na spadek bezrobocia i lepsza jakość życia mieszkańców. Zadowolenie z życia mieszkańców przyczyni się do wzrostu inicjatyw lokalnych w obszarze poddanym rewitalizacji.

2. Cele rewitalizacji

Celem strategicznym rewitalizacji na terenie gminy Wierzchosławice do osiągnięcia w perspektywie 2024 roku jest:

CEL STRATEGICZNY GMINNEGO PROGRAMU REWITALIZACJI

Poprawa jakości życia mieszkańców obszarów zdegradowanych poprzez podniesienie jakości życia mieszkańców, rozwój infrastruktury technicznej, wykorzystanie źródeł odnawialnych oraz likwidację zaniedbań w zakresie ochrony środowiska. Zapewnienie mieszkańcom odpowiednich warunków zdrowotnych oraz edukacyjnych, sprzyjających osobistemu rozwojowi. Zapewnienie wysokiego poziomu bezpieczeństwa oraz przeciwdziałanie marginalizacji i wykluczeniu społecznemu poprzez podejmowanie wspólnych działań administracji samorządowej, partnerów społecznych i gospodarczych. Tworzenie nowych miejsc pracy poprzez wsparcie przedsiębiorczości i podniesienie konkurencyjności inwestycyjnej gminy oraz optymalizację gospodarki rolnej. Budowanie pozytywnego wizerunku Gminy Wierzchosławice sprzyjającego rozwojowi społeczno-gospodarczemu.

Kompleksowa metodyka Gminnego Programu Rewitalizacji utrzymuje ze przedstawiona wizja oraz cel strategiczny są spójne z elementami wchodzącymi w cały proces rewitalizacji. Zdiagnozowane problemy społeczne mają przełożenie na wykonanie określonych zadań celem stworzenia nowej jakości życia. Przewidziany czas osiągnięcia zakładanych efektów to 2024 rok. Wobec długiego czasookresu dla celów szczegółowych zawartych w niniejszym dokumencie wszelkie działania mają charakter otwarty i mogą ulec rozszerzeniu o nowe dodatkowe projekty. Jednak cele główne muszą pozostać nienaruszone i stabilne. Wszelka zmiana zapisów w Gminnym Programie Rewitalizacji Gminy Wierzchosławice następować będzie według z góry ustalonej procedury przedstawionej w innej części dokumentu. Osiągnięcie zakładanego celu wiąże się ze źródłami finansowania, jakimi są przede wszystkim środki zewnętrzne UE. Istotne jest aby samorząd miał wsparcie przez partnerów społecznych i gospodarczych. Osiągnięcie zaplanowanych celów będzie realne tylko wtedy, gdy dojdzie do współpracy ważnych sektorów, a mianowicie: prywatnego, publicznego i społecznego.

CEL GŁÓWNY I – BUDOWANIE ŚWIADOMOŚCI GOSPODARCZEJ ORAZ AKTYWNEJ SPOŁECZNIE I ZAWODOWO SPOŁECZNOŚCI GMINY

CELE SZCZEGÓLNE / KIERUNKI INTERWENCJI

- 1. Zapobieganie wykluczeniu społecznemu różnych grup społecznych w tym osób bezrobotnych, seniorów, a także dzieci i młodzieży.**
- 2. Kreowanie rozwoju turystyki oraz dziedzictwa kulturowego.**
- 3. Realizacja inicjatyw ukierunkowanych na wzrost przedsiębiorczości wśród lokalnej społeczności.**

Cel główny I – Budowanie świadomości gospodarczej oraz aktywnej społecznie i zawodowo społeczności gminy – odnosi się do działań mających na celu wsparcie dzienne w ośrodkach, które będą stanowić formę pomocy poprzez czasowe odciążenie rodziny w opiece nad osobami starszymi i/lub niepełnosprawnymi. W placówkach organizowane będą zajęcia wspierające i aktywizujące osoby z różnych grup społecznych. Działania te będą dostosowane do indywidualnych możliwości psychofizycznych uczestników. Powyższa forma pomocy przyczyni się do utrzymania tych osób w środowisku rodzinnym i zapobiegnie umieszczaniu wielu osób w domach pomocy społecznej.

Kierunki interwencji nakierowane będą na tworzenie lepszych warunków infrastrukturalnych do rozwoju przedsiębiorczości poprzez rewitalizację obszarów zdegradowanych, w celu utworzenia nowych, atrakcyjnych miejsc pracy i zaangażowania inwestorów. Warto dodać, że taki stan rzeczy można osiągnąć poprzez propagowanie budowania produktu turystycznego przy udziale dziedzictwa przyrodniczego i historycznego. Rozwinięta turystyka, umożliwi z kolei zatrudnienie, powodując pozyskanie dodatkowych dochodów. Ponadto, takie działania nie tylko zatrzymają w gminie Wierzchosławice część miejscowej ludności, ale może nawet spowoduje to napływ nowych mieszkańców chcących osiedlić się na stałe.

CEL GŁÓWNY II - POPRAWA WARUNKÓW ZAMIESZKANIA NA OBSZACH REWITALIZACJI ORAZ PODNIESIENIE JAKOŚCI ŚRODOWISKA POPRZEC KREOWANIE FUNKCJONALNEJ I PRZYJAZNEJ PRZESTRZENI PUBLICZNEJ

CELE SZCZEGÓŁOWE / KIERUNKI INTERWENCJI

- 1. Wzrost jakości przestrzeni publicznych, przywrócenie ładu przestrzennego.**
- 2. Poprawa kondycji gospodarczej terenów rewitalizacyjnych poprzez poprawę jakości przestrzenno funkcjonalnej obszarów.**
- 3. Kształtowanie atrakcyjnej przestrzeni dla spędzania czasu wolnego na obszarach wiejskich**

Cel główny II – z uwagi na zdefiniowane kierunki interwencji odnoszące się do lepszego wykorzystania obszaru jaki został przeznaczony do rewitalizacji – należy go utożsamiać nie tylko z zagospodarowaniem infrastrukturalnym centrów miejscowości, ale także z miejscami, gdzie kumulowane są zadania społeczne mające powiązania z innymi sferami życia mieszkańców. Realizacja zadań wpłynie na poprawę wizerunku miejscowości oraz przyniesie pożądane efekty w funkcjonowaniu społeczności lokalnej. Zadowolenie mieszkańców, poprawa estetyki, zwiększenie integracji mieszkańców oraz rozwój kultury fizycznej. Inwestycje wpłyną na poprawę bezpieczeństwa i komfortu życia. Należy zaznaczyć że istnieją miejscowości posiadające w samym centrum dużo niewykorzystanego, zaniedbanego terenu, które mogłyby stać się miejscem do celów rekreacji i wypoczynku. Realizacja takich projektów pozwoli na poprawę estetyki i wyglądu wsi co przyczyni się do większej integracji mieszkańców. Wiele obiektów objętych rewitalizacją bezpośrednio sąsiaduje ze sobą. Stanowią one kompleks skupiający życie kulturalne i społeczne danej miejscowości. Mieszkańcy często korzystają z tych obiektów. Jednak obecny ich stan techniczny wymaga odnowienia i modernizacji również z uwagi na wzrost trendu w turystyce oraz propagowanie dziedzictwa kulturowego.

**CEL GŁÓWNY III – KSZTAŁTOWANIE STOSUNKÓW SPOŁECZNYCH W
OPARCIU O ZASADĘ SPRAWIEDLIWOŚCI ORAZ RÓWNOŚCI KAŻDEMU
CZŁONKOWI SPOŁECZEŃSTWA GMINY WIERZCHOSŁAWICE**

CELE SZCZEGÓŁOWE / KIERUNKI INTERWENCJI

- 1. Wspieranie budowy społeczeństwa otwartego na nowe umiejętności.**
- 2. Tworzenie i rozbudowa infrastruktury rekreacyjno sportowej celem poprawy zdrowego społeczeństwa.**
- 3. Zwiększenie dostępności do usług edukacyjnych na wysokim poziomie.**
- 4. Wsparcie dla osób starszych, chorych i niepełnosprawnych.**
- 5. Promocja rodziny poprzez zwiększenie usług dla osób potrzebującym wsparcia.**

Cel główny III – podstawowym kierunkiem interwencji będą działania zmierzające do poszerzenia oferty rekreacyjnej i sportowej. Planowany jest rozwój infrastruktury sportowej dostosowanej do potrzeb mieszkańców, dlatego też zakłada się zagospodarowywanie przestrzeni publicznych na cele rekreacyjne, prowadząc w efekcie końcowym do utworzenia kompleksowych obiektów rekreacyjnych. Działania te powinny przynieść rezultaty nie tylko w sferze gospodarczej i przestrzennej, ale również powinny dać pozytywne wyniki w wymiarze społecznym. Dzięki podjętym inicjatywom zrewitalizowana przestrzeń będzie miejscem wydarzeń społecznych, a to będzie miało odzwierciedlenie we wzroście poziomu integracji społeczności lokalnej. Aspiracje miejscowej ludności w kwestii zapewnienia wysokiej jakości oferty edukacyjnej i stworzenia warunków do skutecznego edukowania ma ogromne znaczenie przy zapewnieniu wyrównywania szans edukacyjnych dla każdego młodego mieszkańca rewitalizowanego obszaru. Ważnym elementem jest przeciwdziałanie patologiom wśród młodzieży i zagwarantowanie atrakcyjnego i bogatego programu zajęć dodatkowych. Ograniczenia wykluczenia społecznego osób starszych odbędzie się poprzez tworzenie warunków do przedłużenia aktywnego udziału seniorów w życiu społecznym oraz wzmacnianie solidarności międzypokoleniowej. Z kolei wspieranie rodziny przeżywającej trudności w sprawowaniu opieki nad dziećmi i ich wychowaniu to system zaplanowanych działań, które mają pomóc przywrócić takim rodzinom zdolności do pełnienia funkcji opiekuńczo-wychowawczych. Działania te wspomogą rodziców, mających problemy w wypełnianiu obowiązków rodzicielskich, w taki sposób, aby można było uniknąć sytuacji, w której dziecko, ze względu na jego dobro, zostałoby umieszczone w opiece zastępczej.

V. Opis przedsięwzięć rewitalizacyjnych



W tym rozdziale zaprezentowano wszystkie przedsięwzięcia główne inwestycyjne, miękkie oraz przedsięwzięcia uzupełniające, które zaplanowano do realizacji w ramach Gminnego Programu Rewitalizacji Gminy Wierzchosławice. W dalszej części rozdziału znajduje się szczegółowy opis każdego z tych przedsięwzięć w poszczególnych kartach zadania.

1. Lista projektów

W procesie prac nad programem dokonano wyboru kluczowych projektów rewitalizacyjnych, które w najwyższym stopniu będą oferować kompleksowe rozwiązania zdiagnozowanych problemów na obszarach kryzysowych i w znaczący sposób wpłyną na osiągnięcie założonych celów strategicznych i kierunków interwencji.

Identyfikacja projektów została przeprowadzona w ramach społecznego naboru projektów oraz w ramach wewnętrznego zgłaszania propozycji projektowych w trakcie warsztatów rewitalizacyjnych, a także innych spotkań, na których poruszono problem rewitalizacji np. zebrania sołeckie, komisje i posiedzenia radnych gminy.

Wyłonienia i uszeregowania projektów kluczowych do realizacji w ramach GPR dokonano w oparciu o opinie mieszkańców (mieszkańcy dokonali hierarchizacji najważniejszych projektów w formie ankiety przeprowadzanej w lipcu 2016 roku) oraz ocenę formalną i merytoryczną projektów, bazującą na obiektywnych kryteriach strategicznych, przeprowadzoną przez zespół pracujący nad programem.

Tabela 19. Lista planowanych, podstawowych projektów i przedsięwzięć rewitalizacyjnych

LP	NAZWA PROJEKTU
PROJEKTY GŁÓWNE INWESTYCYJNE	
1.1	Rozbudowa budynku szkoły Wierzchosławicach (przysiółek Dwudniaki) na potrzeby Specjalnego Ośrodka Szkolno-Wychowawczego
1.2	Rewitalizacja Domu Ludowego i Domu Sportu wraz z terenami przyległymi w Bobrownikach Małych
1.3	Rewitalizacja centrum miejscowości Rudka

1.4	Rewitalizacja miejscowości Komorów
1.5	Przebudowa i rozbudowa budynku szatni LKS Rybitwa Ostrów
1.6	Remont i modernizacja Świetlicy wraz z zagospodarowaniem terenu w miejscowości Ostrów
1.7	Rewitalizacja centrum miejscowości Sieciechowice
1.8	Budowa Remizy OSP w Bobrownikach Małych
1.9	Budowa boiska wielofunkcyjnego przy Szkole Podstawowej w Rudce
PROJEKTY GŁÓWNE NIEINWESTYCYJNE (MIĘKKIE)	
2.1	Tworzenie wsparcia dla osób starszych, chorych, niepełnosprawnych
2.2	Zapewnienie miejsca pobytu i zamieszkania osobom w trudnej sytuacji życiowej
2.3	Tworzenie kompleksowego i zintegrowanego systemu wspierania rodzin osób wymagających pomocy oraz na rzecz włączenia osób do pełnego uczestnictwa w życiu społecznym
2.4	Promocja rodziny, zwiększenie dostępu do usług dla rodzin potrzebujących wsparcia. Asystent rodziny skutecznym narzędziem w przeciwdziałaniu wykluczeniu społecznemu
2.5	Tworzenie nowych placówek wsparcia dziennego w ramach wspierania rodziny przeżywającej trudności w wypełnianiu funkcji opiekuńczo-wychowawczych
PROJEKTY UZUPEŁNIAJĄCE	
3.1	Rewitalizacja zabytkowego Domu Ludowego im. Wincentego Witosa w Wierzchosławicach”
3.2	Zagospodarowania zbiornika pożwirowego w Wierzchosławicach – Dwudniakach w ramach projektu pn.: „Wykorzystanie zasobów wodnych i kulturowych subregionu tarnowskiego dla wykreowania markowego produktu turystycznego – POJEZIERZE TARNOWSKIE – ZAGŁĘBIE PRZYRODOLECZNICZE w Wierzchosławicach”
3.3	Rewitalizacja infrastruktury komunalnej i ochrony pożarowej w Wierzchosławicach na tzw. „Szujcu”.
3.4	Zintegrowana infrastruktura dla transportu kolejowego w subregionie tarnowskim w miejscowości Bogumiłowice na terenie Gminy Wierzchosławice
3.5	Zagospodarowanie budynków warsztatowo-magazynowych wraz z terenem przyległym w Kępie Bogumiłowickiej
3.6	Rewitalizacja infrastruktury sportowej w miejscowości Mikołajowice
3.7	Zagospodarowanie zbiornika retencyjnego w miejscowości Gostawice
3.8	Rewitalizacja centrum miejscowości Łętowice
3.9	Zagospodarowanie obiektów przemysłowych wyrobiska zwirowego w miejscowości Łętowice z przeznaczeniem na działalność aeroklubu sportowego.
3.10	Rewitalizacja obiektów przemysłowo-handlowych w miejscowości Mikołajowice z przeznaczeniem na Centrum Usług Wspólnych dla dwóch marek samochodów: Peugeot i Citroen, w zakresie kompleksowej komunikacji i obsługi z klientem indywidualnym i firmowym

Źródło: opracowanie własne

2. Zestawienie projektów głównych inwestycyjnych (karty projektów)

<p style="text-align: center;">KARTA PROJEKTU NR 1</p> <p style="text-align: center;">dla przedsięwzięcia głównego inwestycyjnego</p> <p style="text-align: center;">Gminy Wierzchosławice</p>		
1	Tytuł projektu	Rozbudowa budynku szkoły Wierzchosławicach (przysiółek Dwudniaki) na potrzeby Specjalnego Ośrodka Szkolno-Wychowawczego.
2	Lokalizacja zadania /projektu	Działki nr 531, 532/1 i 532/3 w Wierzchosławicach. Przedmiotowa inwestycja zlokalizowana jest na obszarze zdegradowanym (jednostka urbanistyczna nr 11 – Wierzchosławice) oraz wyznaczonym obszarze rewitalizacji (obszar nr 6: Wierzchosławice-Dwudniaki).
3	Wnioskodawca / Partnerzy	Gmina Wierzchosławice
4	Opis zadania / projektu	Inwestycja realizowana będzie na działkach nr 531 na której usytuowany jest budynek po byłej szkole podstawowej 532/1 i 532/3, które zostały nabyte przez starostwo Powiatowe w Tarnowie od prywatnego właściciela. Istniejący budynek szkoły podstawowej zostanie rozbudowany i nadbudowany w taki sposób, aby powstał obiekt dwukondygnacyjny z dachem wielospadowym o powierzchni ok. 700m ² . Na kondygnacji parteru zlokalizowane zostaną pomieszczenia dydaktyczne, terapeutyczne, stołówka z zapleczem kuchennym i pomieszczenia sanitarne, techniczno-gospodarcze. Druga kondygnacja przeznaczona będzie na internat – pokoje mieszkalne wraz z zapleczem sanitarnym, pomieszczenia wychowawców, gabinety terapeutyczne, pomieszczenia administracyjne. Nowy obiekt będzie wyposażony we wszystkie instalacje: wod-kan, c.o. wentylacji i klimatyzacji, elektryczne i teletechniczne. Na dachu budynku zostaną umieszczone panele fotowoltaiki. Wszystkie pomieszczenia zostaną wyposażone wg. Obowiązujących standardów. Obiekt w pełni będzie dostępny dla osób niepełnosprawnych. W ramach zagospodarowania terenu powstanie boisko wielofunkcyjne, plac zabaw, altana do wypoczynku i grilla oraz parking.
5	Efekt zadania / uzasadnienie	Projekt ten ma na celu likwidację problemów społecznych przede wszystkim obszaru gminy Wierzchosławice oraz powiatu tarnowskiego. Ponadto umożliwi szerszą realizację obowiązku szkolnego dzieciom i młodzieży upośledzonej umysłowo w stopniu lekkim, umiarkowanym i znacznym. Placówka zapewni naukę dla ok. 70 uczniów. Należy zaznaczyć że będzie to jedyna placówka w powiecie tarnowskim, dodatkowo obsługująca powiaty: brzeski, dąbrowski oraz dębicki. Istotna i ważna rola powstającego ośrodka wyraża się poprzez edukację i wychowanie dzieci, które otrzymują przygotowanie intelektualne do życia w społeczeństwie jako pełnowartościowych obywateli w pełnej integracji ze społeczeństwem. Ważnym elementem projektu będzie również zatrudnienie po zrealizowaniu projektu inwestycyjnego. W placówce znajdzie pracę około 50 osób, z czego około 30 to kadra pedagogiczna. Większość nauczycieli posiada 15 letni staż pracy i bardzo duże doświadczenie w pracy z osobami niepełnosprawnymi. Kadra pedagogiczna w 100 % posiada wyższe wykształcenie z przygotowaniem pedagogicznym oraz wiele dodatkowych specjalności jak





		diagnoza i terapia pedagogiczno-psychologiczna, logopedia, gimnastyka korekcyjno-kompensacyjna, dogoterpia. Nowoczesny budynek z doskonale wyposażonymi pracowniami, salą gimnastyczną, salą do gimnastyki korekcyjnej, salą doświadczenia świata oraz zaplecze w postaci internatu mogą dać możliwość prowadzenia opieki i edukacji w niezwykle komfortowych dla uczniów warunkach w cyklu całodobowym. Ogromnym atutem będzie kompleks krytej ujeżdżalni ze stacją i zapleczem socjalnym do rehabilitacji konnej, oraz dobrze dobrana lokalizacja w atrakcyjnym terenie (kompleks leśny, ścieżka ekologiczna, zalew). Stworzy to możliwość organizowania imprez sportowych w ramach Olimpiad Specjalnych Polska o randze wojewódzkiej, ogólnopolskiej a nawet międzynarodowej.
6	Wskaźniki rezultatu	- Liczba dzieci korzystająca ze Specjalnego Ośrodka Szkolno-Wychowawczego, - Ilość nowych specjalistycznych pomieszczeń w budynku Specjalnego Ośrodka Szkolno-Wychowawczego, - liczba zatrudnionej kadry pedagogicznej, - Ilość nowych pomieszczeń specjalistycznych zaadaptowanych na potrzeby Specjalnego Ośrodka Szkolno-Wychowawczego, - Liczba miejsc parkingowych powstałych przy Specjalnym Ośrodku Szkolno-Wychowawczym.
7	Stan zaawansowania	Projekt techniczny w trakcie uzyskiwania wszelkich niezbędnych opinii i pozwoleń.
8	Oddziaływania zadania /projektu	<input checked="" type="checkbox"/> Sfera społeczna <input type="checkbox"/> Sfera gospodarcza <input checked="" type="checkbox"/> Sfera przestrzenno-funkcjonalna <input type="checkbox"/> Sfera środowiskowa <input checked="" type="checkbox"/> Sfera techniczna
9	Szacunkowy koszt	6 000.000,00 zł
10	Źródła finansowania	RPO, Budżet Powiatu Tarnowskiego
11	Przewidywany termin realizacji	2017 -2018

KARTA PROJEKTU NR 2 dla przedsięwzięcia głównego inwestycyjnego Gminy Wierzchosławice		
1	Tytuł projektu	Rewitalizacja Domu Ludowego i Domu Sportu wraz z terenami przyległymi w Bobrownikach Małych
2	Lokalizacja zadania /projektu	Działki nr 471, 472 w Bobrownikach Małych. Przedmiotowa inwestycja zlokalizowana jest na obszarze zdegradowanym (jednostka urbanistyczna nr 1 – Bobrowniki Małe) oraz wyznaczonym obszarze rewitalizacji (obszar nr 1: Bobrowniki Małe).
3	Wnioskodawca / Partnerzy	Gmina Wierzchosławice
4	Opis zadania / projektu	Rewitalizacja Domu Ludowego i Sportu w Bobrownikach Małych (nr dz. 471, 472) obejmować będzie w pierwszej kolejności remont i modernizację



		<p>samego budynku Domu Ludowego, i Domu Sportu, mając na celu dostosowanie do obowiązujących przepisów dotyczących obiektów użyteczności publicznej (właściwe ogrzewanie, dostęp do sanitariatów, likwidacja barier architektonicznych. Rewitalizacja przewiduje również modernizację i doposażenie Filii Gminnej Biblioteki Publicznej znajdującej się w Domu Ludowym.</p> <p>Kolejnym etapem będzie modernizacja i zwiększenie oferty istniejącej bazy sportowej:</p> <ul style="list-style-type: none"> • Przesunięcie boiska piłkarskiego wraz z remontem nawierzchni • Budowa ogrodzenia • Montaż trybun dla kibiców • Budowa boiska do piłki siatkowej i piłki plażowej • Wykonanie siłowni plenerowej <p>Ostatnim etapem rewitalizacji będzie budowa amfiteatru wraz z parkingiem i uporządkowaniem terenu przyległego.</p> <p>Poprawa stanu infrastruktury drogowej poprzez wykonanie:</p> <ul style="list-style-type: none"> • Chodnika przy drodze powiatowej
5	Efekt zadania / uzasadnienie	<p>Inwestycja wpłynie na integrację społeczności lokalnej, pozwoli organizować imprezy i wydarzenia artystyczne i sportowe istotne dla mieszkańców w bardziej komfortowych warunkach. Realizacja zadań przyczyni się do poprawy wizerunku miejscowości oraz przyniesie pożądane efekty w wielu sferach funkcjonowania społeczności lokalnej. Zadowolenie mieszkańców, poprawa estetyki, zwiększenie integracji mieszkańców, rozwój kultury fizycznej. Inwestycje wpłyną na poprawę bezpieczeństwa i komfortu życia mieszkańców.</p>
6	Wskaźniki rezultatu	<ul style="list-style-type: none"> - Liczba osób korzystająca z odnowionego Domu Ludowego i Domu Sportu w miejscowości Bobrowniki Małe, - Liczba zakupionych księgozbiorów do Filii Gminnej Biblioteki Publicznej, - Liczba osób korzystająca ze zmodernizowanej i zwiększonej bazy sportowej - Liczba wydarzeń przeprowadzonych w nowym amfiteatrze, - Liczba miejsc parkingowych usytuowanych przy nowym amfiteatrze.
7	Stan zaawansowania	Projekt zagospodarowania Domu Ludowego i Domu Sportu w trakcie realizacji
8	Oddziaływania zadania /projektu	<ul style="list-style-type: none"> <input checked="" type="checkbox"/> Sfera społeczna <input type="checkbox"/> Sfera gospodarcza <input checked="" type="checkbox"/> Sfera przestrzenno-funkcjonalna <input type="checkbox"/> Sfera środowiskowa <input checked="" type="checkbox"/> Sfera techniczna
9	Szacunkowy koszt	2.355.000,00 zł
10	Źródła finansowania	RPO, Budżet Gminy
11	Przewidywany termin realizacji	2017 -2024

KARTA PROJEKTU NR 3 dla przedsięwzięcia głównego inwestycyjnego Gminy Wierzchosławice 		
1	Tytuł projektu	Rewitalizacja centrum miejscowości Rudka
2	Lokalizacja zadania /projektu	Działki nr 330/21, 338, 317, 400/2, 197, 244, 454/27 i 811/6. Przedmiotowa inwestycja zlokalizowana jest na obszarze zdegradowanym (jednostka urbanistyczna nr 9 – Rudka) oraz wyznaczonym obszarze rewitalizacji (obszar nr 2: Rudka, podobszar nr 1,3,4).
3	Wnioskodawca / Partnerzy	Gmina Wierzchosławice
4	Opis zadania / projektu	Rewitalizacja centrum miejscowości Rudka obejmować będzie wykonanie remontu Domu Ludowego; wykonanie remontu i renowacji zabytkowej kaplicy, oraz zagospodarowanie zbiornika wodnego w centrum miejscowości (budowa skweru zieleni, ławeczek oraz ciągu spacerowego). Budowa chodnika wzdłuż drogi powiatowej, remonty dróg gminnych.
5	Efekt zadania / uzasadnienie	Miejscowość Rudka posiada w samym centrum dużo niewykorzystanego, zaniedbanego terenu a bardzo brakuje miejsca do celów rekreacji i wypoczynku. Realizacja tego projektu pozwoli na poprawę estetyki i wyglądu centrum wsi i przyczyni się do większej integracji mieszkańców.
6	Wskaźniki rezultatu	- Powierzchnia wyremontowanej i odnowionej zabytkowej kaplicy w miejscowości Rudka, - Liczba osób korzystająca z zagospodarowanego zbiornika wodnego w centrum miejscowości Rudka.
7	Stan zaawansowania	Projekt zagospodarowania terenu na etapie realizacji
8	Oddziaływania zadania /projektu	<input checked="" type="checkbox"/> Sfera społeczna <input type="checkbox"/> Sfera gospodarcza <input checked="" type="checkbox"/> Sfera przestrzenno-funkcjonalna <input type="checkbox"/> Sfera środowiskowa <input checked="" type="checkbox"/> Sfera techniczna
9	Szacunkowy koszt	1.800.000,00 zł
10	Źródła finansowania	RPO, Budżet Gminy
11	Przewidywany termin realizacji	2018 -2024

KARTA PROJEKTU NR 4 dla przedsięwzięcia głównego inwestycyjnego Gminy Wierzchosławice 		
1	Tytuł projektu	Rewitalizacja miejscowości Komorów
2	Lokalizacja zadania	Działki nr 126/10, 127/2, 128/2, 129/2, 110. Przedmiotowa inwestycja zlokalizowana jest na obszarze zdegradowanym (jednostka urbanistyczna

	/projektu	nr 5 – Komorów) oraz wyznaczonym obszarze rewitalizacji (obszar nr 3: Komorów).
3	Wnioskodawca / Partnerzy	Gmina Wierzchosławice
4	Opis zadania / projektu	<p>Rewitalizacja miejscowości Komorów obejmować będzie:</p> <ul style="list-style-type: none"> • Wyburzenie zdegradowanego budynku usługowo – handlowego i umieszczenie w jego miejscu placu wiejskiego wraz z miejscami parkingowymi • Remont budynku Ośrodka Zdrowia w Komorowie - wraz z lokalami mieszkalnymi, garażami i ogrodzeniem, • Remont i modernizację budynku Domu Ludowego w Komorowie oraz terenu przyległego wraz z ogrodzeniem, • Remont i modernizację budynku Remizy OSP w Komorowie oraz terenu przyległego wraz z ogrodzeniem, • Remont i modernizacja budynku dawnej Szkoły w Komorowie wraz z zagospodarowaniem terenu. <p>Budowa chodnika przy drodze powiatowej</p>
5	Efekt zadania / uzasadnienie	Wszystkie wymienione obiekty zlokalizowane są w bezpośrednim sąsiedztwie. Stanowią kompleks skupiający życie kulturalne i społeczne miejscowości Komorów. Mieszkańcy często korzystają z tych obiektów. Jednak obecny stan ich zachowania wymaga odnowienia i modernizacji.
6	Wskaźniki rezultatu	<ul style="list-style-type: none"> - Liczba miejsc parkingowych w centrum miejscowości Komorów, - Ilość osób korzystająca z nowo powstałego placu wiejskiego, - Liczba odnowionych i wyremontowanych pomieszczeń w budynku Ośrodka Zdrowia w Komorowie, - Powierzchnia wyremontowanych i odnowionych pomieszczeń w Domu Ludowym w Komorowie, - Liczba wyremontowanych i odnowionych pomieszczeń w budynku Remizy OSP w Komorowie, - Powierzchnia wyremontowanych i odnowionych pomieszczeń w budynku dawnej szkoły w Komorowie.
7	Stan zaawansowania	Projekt zagospodarowania terenu na etapie realizacji
8	Oddziaływania zadania /projektu	<input checked="" type="checkbox"/> Sfera społeczna <input type="checkbox"/> Sfera gospodarcza <input checked="" type="checkbox"/> Sfera przestrzenno-funkcjonalna <input type="checkbox"/> Sfera środowiskowa <input checked="" type="checkbox"/> Sfera techniczna
9	Szacunkowy koszt	1.000.000,00 zł
10	Źródła finansowania	RPO, Budżet Gminy
11	Przewidywany termin realizacji	2018 -2024

KARTA PROJEKTU NR 5

dla przedsięwzięcia głównego inwestycyjnego

Gminy Wierzchosławice





1	Tytuł projektu	Przebudowa i rozbudowa budynku szatni LKS Rybitwa Ostrów oraz terenów przyległych.
2	Lokalizacja zadania /projektu	Działki nr 285/10, 177, 183/1, 193/7, 194/1, 193/1, 193/2. Przedmiotowa inwestycja zlokalizowana jest na obszarze zdegradowanym (jednostka urbanistyczna nr 8 – Ostrów) oraz wyznaczonym obszarze rewitalizacji (obszar nr 4: Ostrów, podobszar nr 1).
3	Wnioskodawca / Partnerzy	Gmina Wierzchosławice
4	Opis zadania / projektu	<p>Przedsięwzięcie polegać będzie na rewitalizacji Ośrodka rekreacyjnego w Ostrowie nad Dunajcem, tj.:</p> <ul style="list-style-type: none"> • Budowę miejsc parkingowych i biwakowych, • Remont infrastruktury sportowej i gastronomicznej, • Budowę sceny koncertowej • Modernizację boisk wielofunkcyjnych • Budowę ścieżki zdrowia ze sprzętem do ćwiczeń na powietrzu • Utworzenie wypożyczalni rowerów • Modernizację i rozbudowę istniejących sanitariatów <p>Modernizację dróg dojazdowych i ścieżek rowerowych</p>
5	Efekt zadania / uzasadnienie	Ośrodek rekreacyjny w Ostrowie nad Dunajcem wraz z ww. infrastrukturą istnieje od ok. 40 lat. Był i jest użytkowany w celach sportowych i rekreacyjnych. Budynek szatni sportowej parterowy, wyniesiony ponad poziom terenu ok. 50cm. Przebudowa budynku szatni polega na wydzieleniu wewnątrz pomieszczeń szatni i sanitariatów co jest związane z wymogami dopuszczającymi drużynę LKS Ostrów do rozgrywek ligowych. Na terenie działki nr 285/10 w Ostrowie znajdują się również ogólnodostępne trawiaste boisko sportowe do piłki nożnej, boisko do piłki siatkowej, do piłki plażowej, plac zabaw dla dzieci, boisko do koszykówki i wolnostojący sanitariat. Ośrodek rekreacyjny w Ostrowie cieszy się wśród mieszkańców oraz osób przyjezdnych bardzo dużym zainteresowaniem, szczególnie w okresie letnim. Istniejąca na ośrodku infrastruktura sportowa i zaplecze sanitarne, nie spełniają jednak obowiązujących norm i konieczny jest ich remont.
6	Wskaźniki rezultatu	<ul style="list-style-type: none"> - liczba osób korzystająca z przebudowanej i rozbudowanej szatni LKS Ostrów, - liczba zakontraktowanych koncertów na nowej sali koncertowej, - ilość wypożyczonych rowerów z istniejącej nowej wypożyczalni.
7	Stan zaawansowania	Projekt techniczny przebudowy i rozbudowy obiektu na etapie realizacji
8	Oddziaływania zadania /projektu	<ul style="list-style-type: none"> <input checked="" type="checkbox"/> Sfera społeczna <input type="checkbox"/> Sfera gospodarcza <input checked="" type="checkbox"/> Sfera przestrzenno-funkcjonalna <input type="checkbox"/> Sfera środowiskowa <input checked="" type="checkbox"/> Sfera techniczna
9	Szacunkowy koszt	600.000,00 zł

10	Źródła finansowania	RPO, Budżet Gminy
11	Przewidywany termin realizacji	2018 -2020

<p style="text-align: center;">KARTA PROJEKTU NR 6</p> <p style="text-align: center;">dla przedsięwzięcia głównego inwestycyjnego</p> <p style="text-align: center;">Gminy Wierzchosławice</p>		
1	Tytuł projektu	Remont i modernizacja Świetlicy wraz z zagospodarowaniem terenu w miejscowości Ostrów
2	Lokalizacja zadania /projektu	Działki nr 193/7 i 194/1. Przedmiotowa inwestycja zlokalizowana jest na obszarze zdegradowanym (jednostka urbanistyczna nr 8 – Ostrów) oraz wyznaczonym obszarze rewitalizacji (obszar nr 4: Ostrów, podobszar nr 2).
3	Wnioskodawca / Partnerzy	Gmina Wierzchosławice
4	Opis zadania / projektu	<p>Zakres przedsięwzięcia obejmuje:</p> <ul style="list-style-type: none"> • Remont pokrycia dachowego • Wykonanie termomodernizacji obiektu • Wymianę instalacji grzewczej • Malowanie pomieszczeń <p>Ponadto w zakres wchodzi:</p> <p>Budowa chodnika przy drodze powiatowej w miejscowości Ostrów (Świetlicy, obok Szkoły Podstawowej do miejscowości Goślawice). Udrożnienie rowu melioracyjnego w miejscowości Ostrów (od WPS do wału rzeki Dunajec).</p>
5	Efekt zadania / uzasadnienie	Świetlica w Ostrowie znajduje się w samym centrum tej miejscowości, obok Szkoły podstawowej, placu zabaw, sklepu. To tutaj skupia się życie społecznie miejscowości. Mieszkańcy Ostrowa często korzystają ze świetlicy która wymaga przeprowadzenia prac modernizacyjnych. Ważne jest też zapewnienie bezpiecznego dojścia do świetlicy i pobliskiej szkoły poprzez budowę chodnika wzdłuż drogi powiatowej do Goślawic. Centrum wsi wymaga też zapewnienia bezpieczeństwa powodziowego i w tym celu konieczne jest przeprowadzenie konserwacji rowu melioracyjnego.
6	Wskaźniki rezultatu	- liczba osób korzystająca z odremontowanej i zmodernizowanej świetlicy, - Ilość szkoleń, spotkań integracyjnych przeprowadzonych w świetlicy w ciągu miesiąca.
7	Stan zaawansowania	Projekt techniczny remontu obiektu na etapie realizacji
8	Oddziaływania zadania /projektu	<input checked="" type="checkbox"/> Sfera społeczna <input type="checkbox"/> Sfera gospodarcza <input checked="" type="checkbox"/> Sfera przestrzenno-funkcjonalna <input type="checkbox"/> Sfera środowiskowa <input checked="" type="checkbox"/> Sfera techniczna
9	Szacunkowy koszt	600.000,00 zł
10	Źródła	RPO, Budżet Gminy

	finansowania	
11	Przewidywany termin realizacji	2018 -2024

KARTA PROJEKTU NR 7 dla przedsięwzięcia głównego inwestycyjnego Gminy Wierzchosławice 		
1	Tytuł projektu	Rewitalizacja centrum miejscowości Sieciechowice
2	Lokalizacja zadania /projektu	Działki nr 109, 110/5. Przedmiotowa inwestycja zlokalizowana jest na obszarze zdegradowanym (jednostka urbanistyczna nr 10 – Sieciechowice) oraz wyznaczonym obszarze rewitalizacji (obszar nr 5: Sieciechowice).
3	Wnioskodawca / Partnerzy	Gmina Wierzchosławice
4	Opis zadania / projektu	Rewitalizacja centrum miejscowości Sieciechowice obejmować będzie: <ul style="list-style-type: none"> • Konserwację drzewostanu w parku wiejskim • Budowę siłowni plenerowej • Budowę ścieżek z kostki brukowej w parku wiejskim • budowę chodnika przy drodze powiatowej nr K1347 wykonanie nakładki asfaltowej na drogach gminnych w miejscowości Sieciechowice
5	Efekt zadania / uzasadnienie	Przedsięwzięcie wpłynie na poprawę bezpieczeństwa i komfortu życia mieszkańców.
6	Wskaźniki rezultatu	- liczba drzew które były poddane konserwacji, - liczba osób które mogą skorzystać z siłowni, - liczba osób które korzystają ze ścieżki w parku wiejskim, - liczba osób korzystających z chodnika przy drodze powiatowej nr K1347.
7	Stan zaawansowania	Projekt zagospodarowania terenu na etapie realizacji
8	Oddziaływania zadania /projektu	<input checked="" type="checkbox"/> Sfera społeczna <input type="checkbox"/> Sfera gospodarcza <input checked="" type="checkbox"/> Sfera przestrzenno-funkcjonalna <input type="checkbox"/> Sfera środowiskowa <input checked="" type="checkbox"/> Sfera techniczna
9	Szacunkowy koszt	700.000,00 zł
10	Źródła finansowania	GPR, Budżet Gminy
11	Przewidywany termin realizacji	2018 -2024

KARTA PROJEKTU NR 8 dla przedsięwzięcia głównego inwestycyjnego Gminy Wierzchosławice 		
--	--	--

1	Tytuł projektu	Budowa Remizy OSP w Bobrownikach Małych
2	Lokalizacja zadania /projektu	Działki nr 469/3, 469/4. Przedmiotowa inwestycja zlokalizowana jest na obszarze zdegradowanym (jednostka urbanistyczna nr 1 – Bobrowniki Małe) oraz wyznaczonym obszarze rewitalizacji (obszar nr 1: Bobrowniki Małe).
3	Wnioskodawca / Partnerzy	Gmina Wierzchosławice
4	Opis zadania / projektu	1) Zakres będzie obejmował budowę Remizy OSP w Bobrownikach Małych z pomieszczeniem dyżurki, szatnią, toaletami i prysznicami, oraz pomieszczeniem garażowym na samochód strażacki będący już na wyposażeniu OSP Bobrowniki Małe. lub wariantowo: (2) dobudowanie pomieszczenia garażowego na samochód strażacki do istniejącego i będącego w planach rewitalizacyjnych budynku Domu Ludowego
5	Efekt zadania / uzasadnienie	Obecny budynek remizy OSP jest bardzo zdegradowany, a zakupiony przed kilkoma laty nowy samochód strażacki niszczeje, nie posiadając właściwej ochrony przed warunkami atmosferycznymi.
6	Wskaźniki rezultatu	- Liczba osób korzystająca z nowo wybudowanej remizy OSP, - Ilość pojazdów strażackich mających możliwość skorzystania z pomieszczenia garażowego.
7	Stan zaawansowania	Projekt techniczny na etapie realizacji
8	Oddziaływania zadania /projektu	<input checked="" type="checkbox"/> Sfera społeczna <input type="checkbox"/> Sfera gospodarcza <input checked="" type="checkbox"/> Sfera przestrzenno-funkcjonalna <input type="checkbox"/> Sfera środowiskowa <input checked="" type="checkbox"/> Sfera techniczna
9	Szacunkowy koszt	(wariant 1) 200 000,00 zł / (wariant 2) 150 000,00 zł
10	Źródła finansowania	RPO, Budżet Gminy
11	Przewidywany termin realizacji	2018 -2024

KARTA PROJEKTU NR 9

dla przedsięwzięcia głównego inwestycyjnego


Gminy Wierzchosławice




1	Tytuł projektu	Budowa boiska wielofunkcyjnego przy Szkole Podstawowej w Rudce
2	Lokalizacja zadania /projektu	Działka nr 400/2. Przedmiotowa inwestycja zlokalizowana jest na obszarze zdegradowanym (jednostka urbanistyczna nr 9 – Rudka) oraz wyznaczonym obszarze rewitalizacji (obszar nr 2: Rudka, podobszar nr 2).
3	Wnioskodawca / Partnerzy	Gmina Wierzchosławice
		Budowa boiska wielofunkcyjnego ogrodzonego, z nawierzchnią ze sztucznej

4	Opis zadania / projektu	trawy przy Szkole Podstawowej w Rudce; ogrodzenie terenu Szkoły Podstawowej w Rudce, przebudowa/remont drogi gminnej biegnącej za Szkołą Podstawową.
5	Efekt zadania / uzasadnienie	Inwestycja wpłynie na poprawę kondycji fizycznej dzieci i młodzieży a także dorosłych. Miejscowość Rudka położona jest pomiędzy miejscowościami Bobrowniki Małe i Komorów, w związku z czym boisko wielofunkcyjne służyć będzie nie tylko mieszkańcom Rudki.
6	Wskaźniki rezultatu	- Liczba dzieci które będą korzystać z nowo wybudowanego boiska wielofunkcyjnego, - Ilość planowanych w miesiącu zawodów sportowych.
7	Stan zaawansowania	Projekt techniczny na etapie realizacji
8	Oddziaływania zadania / projektu	<input checked="" type="checkbox"/> Sfera społeczna <input type="checkbox"/> Sfera gospodarcza <input checked="" type="checkbox"/> Sfera przestrzenno-funkcjonalna <input type="checkbox"/> Sfera środowiskowa <input checked="" type="checkbox"/> Sfera techniczna
9	Szacunkowy koszt	700.000,00 zł
10	Źródła finansowania	RPO, Budżet Gminy
11	Przewidywany termin realizacji	2018 -2024


3. Zestawienie projektów głównych miękkich (karty projektów)

KARTA PROJEKTU NR 1		
dla przedsięwzięcia głównego nieinwestycyjnego Gminy Wierzchosławice		
1	Tytuł projektu	Tworzenie wsparcia dla osób starszych, chorych, niepełnosprawnych
2	Organizator / Realizator	Gminny Ośrodek Pomocy Społecznej w Wierzchosławicach
3	Partnerzy Społeczni	Urząd Gminy Wierzchosławice
4	Adresaci / Beneficjenci	Osoby starsze, chore i niepełnosprawne
5	Zakres rzeczowy wraz z opisem	Projekt zakłada utworzenie Ośrodka Wsparcia Dziennego dla osób starszych i/lub niepełnosprawnych. Wsparcie dzienne w ośrodku będzie stanowić formę pomocy mającą na celu czasowe odciążenie rodziny w


		opiece nad osobami starszymi i/lub niepełnosprawnymi. W placówce organizowane będą zajęcia wspierające, aktywizujące. Działania te będą dostawane do indywidualnych możliwości psychofizycznych uczestników. Powyższa forma pomocy przyczyni się do utrzymania tych osób w środowisku rodzinnym i zapobiegnie umieszczeniu tych osób w domach pomocy społecznej.
6	Cele do osiągnięcia	Ograniczenia wykluczenia społecznego osób starszych poprzez tworzenie warunków do przedłużenia aktywnego udziału seniorów w życiu społecznym oraz wzmacnianie solidarności międzypokoleniowej.
7	Wskaźniki	- uczestników zajęć Ośrodka Wsparcia Dziennego dla Osób Starszych, - liczba osób uczestniczących w spotkaniach edukacyjnych, - liczba osób uczestniczących w terapii zajęciowej, - liczba osób uczestniczących w zajęciach rekreacyjnych i usprawniających ruchowo, - liczba osób korzystających z porad specjalistów
8	Powiązania krzyżowe z projektem inwestycyjnym	<ul style="list-style-type: none"> • Remont i modernizacja świetlicy wraz z zagospodarowaniem terenu w miejscowości Ostrów. • Rewitalizacja Domu Ludowego i Domu Sportu wraz z terenami przyległymi w Bobrownikach Małych. • Rozbudowa budynku szkoły Wierzchosławicach (przysiółek Dwudniaki) na potrzeby Specjalnego Ośrodka Szkolno-Wychowawczego.
9	Szacunkowy koszt	15.000,00 zł
10	Źródła finansowania	Budżet Gminy Wierzchosławice, GOPS
11	Przewidywany termin realizacji	2018-2020

KARTA PROJEKTU NR 2		
dla przedsięwzięcia głównego nieinwestycyjnego Gminy Wierzchosławice		
1	Tytuł projektu	Zapewnienie miejsca pobytu i zamieszkania osobom w trudnej sytuacji życiowej
2	Organizator / Realizator	Gminny Ośrodek Pomocy Społecznej w Wierzchosławicach, Urząd Gminy Wierzchosławice
3	Partnerzy Społeczni	Urząd Gminy Wierzchosławice, fundusze zewnętrzne, organizacje pozarządowe
4	Adresaci / Beneficjenci	Osoby znajdujące się w wyjątkowo trudnej sytuacji życiowej
5	Zakres rzeczowy wraz z opisem	Jednym z problemów społecznych na terenie gminy jest brak miejsc zamieszkania i pobytu, w tym mieszkań chronionych, socjalnych. Mieszkaniowe zasoby Gminy nie są w stanie w pełni zabezpieczyć potrzeb mieszkańców. Projekt zakłada utworzenie mieszkania chronionego lub mieszkania socjalnego dla różnych adresatów (osoby starsze, niepełnosprawne intelektualnie, usamodzielniana młodzież i inne przypadki losowe).


6	Cele do osiągnięcia	Dostosowanie i rozwój lokalnych zasobów instytucjonalnych oraz infrastruktury gminnej do standardów i potrzeb społecznych.
7	Wskaźniki	- liczba nowo utworzonych mieszkań w istniejących budynkach, - liczba osób/rodzin korzystających z powstałej infrastruktury, - liczba osób/rodzin korzystających z krótkookresowego pobytu.
8	Powiązania krzyżowe z projektem inwestycyjnym	• Rewitalizacja Domu Ludowego i Domu Sportu wraz z terenami przyległymi w Bobrownikach Małych. • Remont i modernizacja świetlicy wraz z zagospodarowaniem terenu w miejscowości Ostrów.
9	Szacunkowy koszt	17.000,00 zł
10	Źródła finansowania	GOPS, Urząd Gminy
11	Przewidywany termin realizacji	2018-2020

KARTA PROJEKTU NR 3		
dla przedsięwzięcia nie głównego nieinwestycyjnego Gminy Wierzchosławice		
1	Tytuł projektu	Tworzenie kompleksowego i zintegrowanego systemu wspierania rodzin, osób wymagających pomocy oraz na rzecz włączenia osób do pełnego uczestnictwa w życiu społecznym
2	Organizator / Realizator	Gminny Ośrodek Pomocy Społecznej w Wierzchosławicach
3	Partnerzy Społeczni	FUNDACJE, GKRPA
4	Adresaci / Beneficjenci	Rodziny z terenu Gminy Wierzchosławice
5	Zakres rzeczowy wraz z opisem	Utworzenie sieci poradnictwa specjalistycznego, tak aby wszystkie rodziny z terenu gminy, przeżywające trudności m.in. w wypełnianiu funkcji opiekuńczo-wychowawczych miały możliwość skorzystania z dostosowanych do potrzeb form specjalistycznego poradnictwa.
6	Cele do osiągnięcia	Umożliwienie uzyskania wsparcia specjalistycznego (psychologicznego, pedagogicznego, prawnego) w przezwyciężaniu doświadczanych trudności rodzinnych. Stworzenie możliwości rodzicom, rodzinom i osobom niepełnosprawnym korzystania z bezpłatnych porad, konsultacji z psychologiem i prawnikiem. Osoby, w tym niepełnosprawne będą miały możliwość dostępu do informacji o przysługujących im prawach, uprawnieniach i dostępnych ulgach.
7	Wskaźniki	-liczba osób/rodzin korzystających z poradnictwa specjalistycznego, konsultacji, -liczba godzin pracy konsultantów, -liczba udzielonych porad specjalistycznych.

8	Powiązania krzyżowe z projektem inwestycyjnym	• Rozbudowa budynku szkoły Wierzchosławicach (przysiółek Dwudniaki) na potrzeby Specjalnego Ośrodka Szkolno-Wychowawczego.
9	Szacunkowy koszt	7.000,00 zł
10	Źródła finansowania	GOPS
11	Przewidywany termin realizacji	2017-2020

KARTA PROJEKTU NR 4		
dla przedsięwzięcia głównego nieinwestycyjnego Gminy Wierzchosławice		
1	Tytuł projektu	Promocja rodziny, zwiększenie dostępu do usług dla rodzin potrzebujących wsparcia. Asystent rodziny skutecznym narzędziem w przeciwdziałaniu wykluczeniu społecznemu.
2	Organizator / Realizator	Gminny Ośrodek Pomocy Społecznej w Wierzchosławicach
3	Partnerzy Społeczni	Urząd Gminy Wierzchosławice, MRPiPS
4	Adresaci / Beneficjenci	Rodziny z dziećmi z terenu gminy Wierzchosławice przeżywające trudności m.in. w wypełnianiu funkcji opiekuńczo-wychowawczych.
5	Zakres rzeczowy wraz z opisem	Wspieranie rodziny przeżywającej trudności w sprawowaniu opieki nad dziećmi i ich wychowaniu to system zaplanowanych działań, które mają pomóc przywrócić takim rodzinom zdolności do pełnienia funkcji opiekuńczo-wychowawczych. Działania te wspomagają rodziców, mających problemy w wypełnianiu obowiązków rodzicielskich, w taki sposób, aby zapobiec doprowadzeniu do sytuacji, w której dziecko, ze względu na jego dobro, zostałoby umieszczone w opiece zastępczej. Pomocą służyć m.in. asystenci rodziny. Celem pracy asystenta jest osiągnięcie przez rodzinę, którą się opiekuje, podstawowego poziomu stabilności życiowej umożliwiającej jej wychowywanie dzieci. Asystent wspiera rodziny wychowujące dzieci, w których występują problemy trudne do pokonania samodzielnie przez tę rodzinę. pomaga również rodzicom ubiegającym się o odzyskanie władzy rodzicielskiej. Jego głównym zadaniem jest niedopuszczenie do oddzielenia dzieci od rodziny oraz podjęcie działań zmierzających do zażegnania kryzysu w rodzinie.
6	Cele do osiągnięcia	Projekt zakłada wspieranie rodzin z trudnościami opiekuńczo – wychowawczymi pracą asystentów rodziny. Jednocześnie projekt zakłada zatrudnienie odpowiedniej liczby asystentów oraz zapewnienie im możliwości rozwoju zawodowego, co zapewni skuteczną i adekwatną do potrzeb pomoc.
7	Wskaźniki	- liczba asystentów rodziny, - liczba rodzin objęta asystenturą rodzinną, - liczba rodzin, które odzyskały kompetencje opiekuńczo wychowawcze

8	Powiązania krzyżowe z projektem inwestycyjnym	<ul style="list-style-type: none"> • Budowa boiska wielofunkcyjnego przy Szkole Podstawowej w Rudce. • Rewitalizacja Domu Ludowego i Domu Sportu wraz z terenami przyległymi w Bobrownikach Małych. • Remont i modernizacja Świetlicy wraz z zagospodarowaniem terenu w miejscowości Ostrów. • Rozbudowa budynku szkoły Wierzchosławicach (przysiółek Dwudniaki) na potrzeby Specjalnego Ośrodka Szkolno-Wychowawczego.
9	Szacunkowy koszt	28 700,00 zł
10	Źródła finansowania	GOPS
11	Przewidywany termin realizacji	2018-2020

KARTA PROJEKTU NR 5		
dla przedsięwzięcia głównego nieinwestycyjnego Gminy Wierzchosławice		
1	Tytuł projektu	Tworzenie nowych placówek wsparcia dziennego w ramach wspierania rodziny przeżywającej trudności w wypełnianiu funkcji opiekuńczo-wychowawczych
2	Organizator / Realizator	GOPS, Urząd Gminy w Wierzchosławicach
3	Partnerzy Społeczni	Starostwo Powiatowe w Tarnowie
4	Adresaci / Beneficjenci	Rodziny z dziećmi przeżywające trudności m.in. w wypełnianiu funkcji opiekuńczo-wychowawczych
5	Zakres rzeczowy wraz z opisem	<p>Z dniem 1 stycznia 2012 r. weszła w życie ustawa z dnia 9 czerwca 2011r o wspieraniu rodziny i systemie pieczy zastępczej (tekst jednolity: Dz. U. z 2015, poz. 332), zgodnie z przepisami obowiązek wspierania rodziny przeżywającej trudności w wypełnianiu funkcji opiekuńczo-wychowawczych spoczywa na jednostkach samorządu terytorialnego, a jedną z podstawowych form wsparcia rodziny jest objęcie dziecka opieką i wychowaniem w placówce wsparcia dziennego.</p> <p>Głównym zadaniem placówki jest objęcie dziecka opieką i wychowaniem w celu wsparcia rodziny przeżywającej trudności w wypełnianiu funkcji opiekuńczo-wychowawczych.</p> <p>Celem funkcjonowania placówki prowadzonej w formie opiekuńczej jest zapewnienie dziecku:</p> <ul style="list-style-type: none"> • opieki i wychowania, • pomocy w nauce, • organizacji czasu wolnego, zabawy, zajęć sportowych, • warunków sprzyjających wszechstronnemu rozwojowi zainteresowań. <p>Przy realizacji celów i zadań placówka współpracuje z rodzicami lub opiekunami dziecka, a także z Gminnym Ośrodkiem Pomocy Społecznej, placówkami oświatowymi i podmiotami leczniczymi.</p>


6	Cele do osiągnięcia	Projekt zakłada rozwój placówek wsparcia dziennego dla dzieci i młodzieży W ramach pomocy rodzinie placówki wsparcia dziennego obejmują opieką i wychowaniem dzieci w czasie pozalekcyjnym. Do placówek wsparcia dziennego zalicza się m. in. świetlice i kluby środowiskowe oraz ogniska wychowawcze. Sprawują one funkcje opiekuńcze, wspierają rodziców w wychowywaniu dzieci, uczą m.in. gospodarowania czasem, odpowiedzialności, obowiązkowości.
7	Wskaźniki	-liczba dzieci z rodzin przeżywających trudności w wypełnianiu funkcji opiekuńczo-wychowawczych uczestniczących w zajęciach placówki, -liczba dzieci, które otrzymują wsparcie wychowawcze i pomoc w rozwiązywaniu trudnych sytuacji życiowych, - liczba rodzin stale współpracujących z placówką w rozwiązywaniu swoich problemów oraz instytucjami działającymi na rzecz dziecka.
8	Powiązania krzyżowe z projektem inwestycyjnym	<ul style="list-style-type: none"> • Rozbudowa budynku szkoły Wierzchosławicach (przysiółek Dwudniaki) na potrzeby Specjalnego Ośrodka Szkolno-Wychowawczego. • Remont i modernizacja świetlicy wraz z zagospodarowaniem terenu w miejscowości Ostrów.
9	Szacunkowy koszt	20.000,00 zł
10	Źródła finansowania	GOPS, Urząd Gminy
11	Przewidywany termin realizacji	2017-2020

4. Projekty uzupełniające (karty projektów)

KARTA PROJEKTU NR 1 dla przedsięwzięcia uzupełniającego inwestycyjnego Gminy Wierzchosławice		
1	Tytuł projektu	„Rewitalizacja zabytkowego Domu Ludowego im. Wincentego Witosa w Wierzchosławicach”
2	Lokalizacja zadania /projektu	Działka nr 1317 w Wierzchosławicach. Przedmiotowa inwestycja zlokalizowana jest na obszarze zdegradowanym (jednostka urbanistyczna nr 11 – Wierzchosławice) oraz wyznaczonym obszarze rewitalizacji (obszar nr 6: Wierzchosławice-Dwudniaki).
3	Wnioskodawca / Partnerzy	Gmina Wierzchosławice
4	Opis zadania / projektu	Popadający w degradację zabytkowy obiekt na terenie Gminy Wierzchosławice. Wymaga pilnych prac remontowo-konserwatorskich. Prace budowlane będą obejmowały:



		<ol style="list-style-type: none"> 1. Wymianę stolarki okiennej 2. Izolację pionową ścian fundamentowych, muru przy schodach wraz z wykonaniem drenażu i opaski, 3. Izolację poziomą – iniekcja ciśnieniowa, 4. Remont schodów zewnętrznych, balkonów, muru, 5. Remont dachu, 6. Remont elewacji, 7. Remont ogrodzenia, 8. Remont instalacji odgromowej oraz montaż i zasilenie platformy dla osób niepełnosprawnych. <p>Po rewitalizacji budynek zostanie przeznaczony na działalność Biblioteki Publicznej w Wierzchosławicach.</p>
5	Efekt zadania / uzasadnienie	<p>Odbiorcami zrealizowanego projektu będą przede wszystkim mieszkańcy Gminy Wierzchosławice oraz osoby przyjezdne. Budynek będzie służył jako biblioteka. Obecnie bibliotekę odwiedza rocznie średnio 24186 osób, a czytelników jest rocznie średnio 950 osób. Biblioteka zlokalizowana jest w bardzo niekorzystnej lokalizacji, na tyłach budynku byłego Ośrodka Zdrowia w Wierzchosławicach, budynku zawilgoconym, posiadającym ciasne pomieszczenia. Jeśli biblioteka zostanie przeniesiona do budynku Domu Ludowego w Wierzchosławicach, poprawi się jej znaczenie jako instytucji. Ponadto zwiększy się jej widoczność tym samym bardziej zachęci mieszkańców do korzystania biblioteki. Nastąpi wzrost liczby odwiedzających i czytelników Gminnej Biblioteki Publicznej w Wierzchosławicach o 390 osób w pierwszym roku po zakończeniu realizacji inwestycji oraz corocznie w ciągu kolejnych 4 lat przyrost o 5%. Liczba odbiorców obecnych i planowanych zostały określone na podstawie informacji uzyskanych od Kierownika Gminnej Biblioteki Publicznej w Wierzchosławicach.</p>
6	Stan zaawansowania	Projekt techniczny na etapie realizacji
7	Oddziaływania zadania /projektu	<input checked="" type="checkbox"/> Sfera społeczna <input type="checkbox"/> Sfera gospodarcza <input checked="" type="checkbox"/> Sfera przestrzenno-funkcjonalna <input type="checkbox"/> Sfera środowiskowa <input checked="" type="checkbox"/> Sfera techniczna
8	Szacunkowy koszt	656.820,00 zł
9	Źródła finansowania	RPO, Budżet Gminy
10	Przewidywany termin realizacji	2017-2018

KARTA PROJEKTU NR 2 dla przedsięwzięcia uzupełniającego inwestycyjnego Gminy Wierzchosławice		
1	Tytuł projektu	Zagospodarowania zbiornika poźwirowego w Wierzchosławicach –

		Dwudniakach w ramach projektu pn.: „Wykorzystanie zasobów wodnych i kulturowych subregionu tarnowskiego dla wykreowania markowego produktu turystycznego – POJEZIERZE TARNOWSKIE ZAGŁĘBIE PRZYRODOLECZNICZE w Wierzchosławicach”
2	Lokalizacja zadania /projektu	Działka nr 122/79 w Wierzchosławicach. Przedmiotowa inwestycja zlokalizowana jest na obszarze zdegradowanym (jednostka urbanistyczna nr 11 – Wierzchosławice) oraz wyznaczonym obszarze rewitalizacji (obszar nr 6: Wierzchosławice-Dwudniaki).
3	Wnioskodawca / Partnerzy	Gmina Wierzchosławice
4	Opis zadania / projektu	Zagospodarowanie akwenu wodnego w Wierzchosławicach-Dwudniakach w zakresie infrastruktury komunikacyjnej i uzbrojenia terenu, a także oznakowania (działki nr 122/33, 122/38, 122/96 położone w Wierzchosławicach), tj.: <ul style="list-style-type: none"> • Budowa parkingu z kostki brukowej na ok. 30 samochodów wraz z odwodnieniem, • Budowa drogi wewnętrznej – komunikacji, • Budowa miejsca biwakowego, • Budowa ogrodzonego placu zabaw i siłowni plenerowej, • Remont połączony z modernizacją boiska do siatkówki, • Budowa sanitariatu, • Oczyszczenie dna zbiornika (max do 10 m od brzegu w głąb akwenu, na dł. ok. 200 m) i wyrównanie brzegu akwenu na ok. 200 m, • Budowa pomostu, • Budowa małej architektury: kosze, ławki, stoły, oświetlenie ozdobne.
5	Efekt zadania / uzasadnienie	Ośrodek rekreacyjny w Wierzchosławicach-Dwudniakach to miejsce rozpoznawalne w całej Małopolsce. Kiedyś tętniło życiem, a obecnie w związku ze dużą degradacją istniejącej infrastruktury i jej braków, znacznie straciło na swej popularności. Projekt rewitalizacji tego miejsca oprócz modernizacji infrastruktury i jej uzupełnienia spowoduje przyciągnięcie turystów do Gminy Wierzchosławice i ożywienie na nowo tego miejsca. Projekt znaczenie przyczyni się do promocji Gminy Wierzchosławice w regionie, a także stworzy miejsca pracy przy obsłudze ruchu turystycznego.
6	Stan zaawansowania	Projekt techniczny na etapie realizacji
7	Oddziaływania zadania /projektu	<input checked="" type="checkbox"/> Sfera społeczna <input type="checkbox"/> Sfera gospodarcza <input checked="" type="checkbox"/> Sfera przestrzenno-funkcjonalna <input type="checkbox"/> Sfera środowiskowa <input checked="" type="checkbox"/> Sfera techniczna
8	Szacunkowy koszt	1 500 000 zł
9	Źródła finansowania	RPO, Budżet Gminy
10	Przewidywany termin realizacji	2018-2020

KARTA PROJEKTU NR 3

dla przedsięwzięcia uzupełniającego inwestycyjnego

Gminy Wierzchosławice



1	Tytuł projektu	Rewitalizacja infrastruktury komunalnej i ochrony pożarowej w Wierzchosławicach na tzw. „Szujcu”.
2	Lokalizacja zadania /projektu	Działki nr 1655, 1661, 1662 w Wierzchosławicach. Przedmiotowa inwestycja zlokalizowana jest na obszarze zdegradowanym (jednostka urbanistyczna nr 11 – Wierzchosławice) oraz wyznaczonym obszarze rewitalizacji (obszar nr 6: Wierzchosławice-Dwudniaki).
3	Wnioskodawca / Partnerzy	Gmina Wierzchosławice
4	Opis zadania / projektu	<ol style="list-style-type: none"> 1. Budowa nowoczesnego Punktu Selektywnej Zbiórki Odpadów Komunalnych w Wierzchosławicach (PSZOK) na bazie zdegradowanego obszaru dawnego „spędu” w Wierzchosławicach (działka nr 1661 w Wierzchosławicach o powierzchni 0,39 ha). 2. Rozwój infrastruktury komunalnej należącej do gminnej Spółki Wodociągi Wierzchosławickie Sp. z o.o. (remont budynków i zagospodarowanie terenu po byłej Spółdzielni Kótek Rolniczych w Wierzchosławicach) (działka nr 1662 w Wierzchosławicach o powierzchni 0,64 ha). 3. Przebudowa i rozbudowa oraz remont Remizy wraz z zagospodarowaniem terenu w celu wykorzystania m.in. na potrzeby organizacji „Święta Karpia w Wierzchosławicach” (działka nr 1655 w Wierzchosławicach o powierzchni 0,32 ha). 4. Z uwagi na to, że tereny te położone są obok siebie, zasadnym jest wykonanie chodnika wzdłuż drogi powiatowej oraz nowej nakładki asfaltowej na tej drodze.
5	Efekt zadania / uzasadnienie	<p>Teren po byłej Spółdzielni Kótek Rolniczych w Wierzchosławicach (SKR), gdzie mieści się obecnie baza gminnej spółki Wodociągi Wierzchosławickie Sp. z o.o. oraz Punkt Selektywnej Zbiórki Odpadów Komunalnych w Wierzchosławicach. Obszar ten nadal wymaga znacznych nakładów finansowych, aby zabudowania i otoczenie doprowadzić do stanu pełnej używalności. Teren ten stanowi zaplecze gospodarcze Gminy Wierzchosławice. Obok terenu po byłej SKR znajduje się działka po byłym „spędzie bydła” w Wierzchosławicach. Z uwagi na wymiary działki i istniejące zabudowania planuje się tam przeniesienie Punktu Selektywnej Zbiórki Odpadów Komunalnych w Wierzchosławicach (PSZOK-u). PSZOK to miejsce gdzie mieszkańcy przywożą segregowane odpady z całej gminy. Wymaga dużego placu manewrowego, modernizacji zaplecza, ogrodzenia terenu i utwardzenia dróg wewnętrznych.</p> <p>Ponadto w sąsiedztwie ww. terenów znajduje się budynek Remizy OSP w Wierzchosławicach, wymagający rozbudowy i remontu połączonego z modernizacją wraz z zagospodarowaniem terenu wokół. OSP w Wierzchosławicach jest jednostką niezwykle aktywną i należącą do Systemu Ratowniczo-Gaśniczego w Tarnowie. Bardzo często uczestniczy w zdarzeniach drogowych na Autostradzie A4. Jednostka cały czas rozwija się zarówno pod względem liczby strażaków jak i sprzętowym, w związku z czym konieczne jest zapewnienie odpowiedniego zaplecza ochrony pożarowej i bezpieczeństwa na drodze.</p>


6	Stan zaawansowania	Projekt na etapie wykonania planu zagospodarowania terenu oraz wykonania projektu technicznego.
7	Oddziaływania zadania /projektu	<input checked="" type="checkbox"/> Sfera społeczna <input type="checkbox"/> Sfera gospodarcza <input checked="" type="checkbox"/> Sfera przestrzenno-funkcjonalna <input type="checkbox"/> Sfera środowiskowa <input checked="" type="checkbox"/> Sfera techniczna
8	Szacunkowy koszt	1 500 0000
9	Źródła finansowania	RPO, Budżet Gminy
10	Przewidywany termin realizacji	2017-2024

KARTA PROJEKTU NR 4 dla przedsięwzięcia uzupełniającego inwestycyjnego Gminy Wierzchosławice 		
1	Tytuł projektu	Zintegrowana infrastruktura dla transportu kolejowego w subregionie tarnowskim w miejscowości Bogumiłowice na terenie Gminy Wierzchosławice
2	Lokalizacja zadania /projektu	Lokalizacja zadania na działce o nr 59/5 o pow. 1,5 ha. Przedmiotowa inwestycja nie jest zlokalizowana na obszarze zdegradowanym oraz na obszarze rewitalizacji (jednostka urbanistyczna nr 2 – Bogumiłowice).
3	Wnioskodawca / Partnerzy	Gmina Wierzchosławice
4	Opis zadania / projektu	Budowa parkingu na ok. 90 stanowisk samochodowych wraz z systemem monitoringu wizyjnego oraz oświetleniem w miejscowości Bogumiłowice w bezpośrednim sąsiedztwie Stacji PKP, w tym przebudowa drogi dojazdowej przed Stacją PKP, budowa chodników, zakup i montaż monitorowanej wiaty na rowery ze stojakami przy stacji PKP.
5	Efekt zadania / uzasadnienie	<p>Budowa parkingu jest zgodna także ze „Strategią Rozwoju Transportu w Województwie Małopolskim na lata 2010-2030”, która zakłada budowę systemu tego typu parkingów oraz integrację środków transportu publicznego. Jako jej element można traktować budowę stojaków rowerowych w systemie „Bike and Ride”. Realizacja parkingów w systemie „parkuj i jedź” oraz obiektów w systemie „Bike and Ride” zgodna jest także z „Subregionalnym Programem Rozwoju do roku 2020”, który do szans rozwoju subregionu tarnowskiego zalicza wzrost mobilności zawodowej mieszkańców dzięki dobrym połączeniom z Krakowem.</p> <p>Ponadto budowa parkingu w Bogumiłowicach będzie zgodna z zapisami „Programu Gospodarki Niskoemisyjnej dla Gminy Wierzchosławice”, którego projekt jest w fazie opracowania. Zaleca się w nim zwiększenie roli kolei przy podróżach na większe odległości i zmniejszenie znaczenia w tych podróżach transportu samochodowego. Budowa tego parkingu umożliwi zmniejszenie liczby samochodów wjeżdżających do Tarnowa.</p>
6	Stan	Projekt techniczny na etapie realizacji

	zaawansowania	
7	Oddziaływania zadania /projektu	<input checked="" type="checkbox"/> Sfera społeczna <input type="checkbox"/> Sfera gospodarcza <input checked="" type="checkbox"/> Sfera przestrzenno-funkcjonalna <input type="checkbox"/> Sfera środowiskowa <input checked="" type="checkbox"/> Sfera techniczna
8	Szacunkowy koszt	1 500 000
9	Źródła finansowania	RPO, Budżet Gminy
10	Przewidywany termin realizacji	2018-2020

KARTA PROJEKTU NR 5 dla przedsięwzięcia uzupełniającego inwestycyjnego Gminy Wierzchosławice 		
1	Tytuł projektu	Zagospodarowanie budynków warsztatowo-magazynowych wraz z terenem przyległym w Kępie Bogumiłowickiej
2	Lokalizacja zadania /projektu	Lokalizacja przedmiotowych obiektów na działkach ewidencyjnych o nr: 91/3, 91/4, 91/5, 92/1, 93/1, 94/1, 95/1, 96/1, 96/2, 97/1, 98/1, 99/1, 99/2, 99/3, 99/4, 107/1, 107/2 o łącznej powierzchni 2,1265 ha. Przedmiotowa inwestycja nie jest zlokalizowana na obszarze zdegradowanym oraz na obszarze rewitalizacji (jednostka nr 4 – Kępa Bogumiłowicka).
3	Wnioskodawca / Partnerzy	Gmina Wierzchosławice
4	Opis zadania / projektu	<p>Budynki warsztatowo-magazynowe zlokalizowane w Kępie Bogumiłowickiej.</p> <p>- Budynek warsztatowo-magazynowy Nr 1 jednokondygnacyjny, niepodpiwniczony o powierzchni użytkowej 855,26 m² i kubaturze 5,954 m³. Konstrukcja: mieszana żelbetowo-murowana. Fundamenty: ławy fundamentowe betonowe monolityczne, stopy fundamentowe żelbetowe. Ściany zewnętrzne – płyta Kolbet, cz. murowane z cegły ceramicznej, wewnętrzne – murowane z bloczków PGS i cegły ceram. Dach: stropodach, płyty dachowe żelbetowe typowe, dźwigary strunobetonowe oparte na słupach prefabrykowanych. pokrycie stanowi papa na lepiku.</p> <p>- Budynek warsztatowo-magazynowy Nr 2 jednokondygnacyjny, niepodpiwniczony o powierzchni użytkowej 830, 65 m² i kubaturze 5,5954 m³. Konstrukcja: mieszana żelbetowo-murowana Fundamenty: ławy fundamentowe betonowe monolityczne, stopy fundamentowe żelbetowe. Ściany zewnętrzne – płyta Kolbet, cz. murowane z cegły ceramicznej, wewnętrzne – murowane z bloczków PGS i cegły ceram. Dach: stropodach, płyty dachowe żelbetowe typowe, dźwigary strunobetonowe oparte na słupach prefabrykowanych. pokrycie stanowi</p>

		papa na lepiku. Ww. budynki wymagają albo gruntownego remontu, albo wyburzenia. Teren wymaga wzmocnienia ogrodzenia, utwardzenia dróg wewnętrznych i dojazdowych.
5	Efekt zadania / uzasadnienie	Budynki warsztatowo-magazynowe zlokalizowane w Kępie Bogumiłowickiej, w strefie ochrony ujęć wody pitnej dla Aglomeracji tarnowskiej. Budynki wraz z terenem należały wcześniej do Tarnowskich Wodociągów Sp. z o.o. Obecnie teren stanowi własność Powiatu Tarnowskiego. Planuje się tak utworzenie archiwum, gdzie pracę mogłoby znaleźć kilka osób.
6	Stan zaawansowania	Projekt techniczny na etapie realizacji
7	Oddziaływania zadania /projektu	<input checked="" type="checkbox"/> Sfera społeczna <input type="checkbox"/> Sfera gospodarcza <input checked="" type="checkbox"/> Sfera przestrzenno-funkcjonalna <input type="checkbox"/> Sfera środowiskowa <input checked="" type="checkbox"/> Sfera techniczna
8	Szacunkowy koszt	2 000 000
9	Źródła finansowania	RPO, Budżet Gminy
10	Przewidywany termin realizacji	2018-2024

KARTA PROJEKTU NR 6 dla przedsięwzięcia uzupełniającego inwestycyjnego Gminy Wierzchosławice		
		
1	Tytuł projektu	Rewitalizacja infrastruktury sportowej w miejscowości Mikołajowice.
2	Lokalizacja zadania /projektu	Lokalizacja zadania na działce ewidencyjnej o nr 508 o pow. 2,39 ha. Przedmiotowa inwestycja nie jest zlokalizowana na obszarze zdegradowanym oraz na obszarze rewitalizacji (jednostka urbanistyczna nr 7 – Mikołajowice).
3	Wnioskodawca / Partnerzy	Gmina Wierzchosławice
4	Opis zadania / projektu	1) Budowa boiska wielofunkcyjnego ze sztuczną nawierzchnią na obiekcie sportowym LKS Dunajec Mikołajowice. 2) Remont trybuny na stadionie LKS Mikołajowice 3) Budowa parkingu przy stadionie sportowym w Mikołajowicach, w tym z miejscami dla autobusów 4) Budowa siłowni plenerowej 5) Budowa wewnętrznych ciągów pieszych Modernizacja ogrodzenia
5	Efekt zadania / uzasadnienie	Kompleks sportowy w Mikołajowicach to jeden z najstarszych i rozpoznawalnych miejsc w Gminie Wierzchosławice. Często odbywają się tutaj mecze ligowe, zawody/turnieje piłkarskie, zawody pożarnicze. itp.
6	Stan zaawansowania	Projekt techniczny na etapie realizacji

7	Oddziaływania zadania /projektu	<input checked="" type="checkbox"/> Sfera społeczna <input type="checkbox"/> Sfera gospodarcza <input checked="" type="checkbox"/> Sfera przestrzenno-funkcjonalna <input type="checkbox"/> Sfera środowiskowa <input checked="" type="checkbox"/> Sfera techniczna
8	Szacunkowy koszt	600 000 zł
9	Źródła finansowania	RPO, Budżet Gminy
10	Przewidywany termin realizacji	2018-2024

KARTA PROJEKTU NR 7 dla przedsięwzięcia uzupełniającego inwestycyjnego Gminy Wierzchosławice		
1	Tytuł projektu	Zagospodarowanie zbiornika retencyjnego w miejscowości Gosławice
2	Lokalizacja zadania /projektu	Zadanie jest zlokalizowane na działce eidencyjnej o nr 281/3 o pow. 0,78 ha. Przedmiotowa inwestycja nie jest zlokalizowana na obszarze zdegradowanym oraz na obszarze rewitalizacji (jednostka urbanistyczna nr 3 – Gosławice).
3	Wnioskodawca / Partnerzy	Gmina Wierzchosławice
4	Opis zadania / projektu	Oczyszczenie zbiornika, wyprofilowanie brzegów, budowa placu zabaw, remont drogi gminnej i wybudowanie chodnika, montaż małej architektury.
5	Efekt zadania / uzasadnienie	Zbiornik retencyjny w Gosławicach znajduje się prawie w centrum wsi. Obecnie jest mocno zaniedbany. Otoczenie zbiornika wymaga znacznych nakładów finansowych, w celu poprawy jakości życia mieszkańców, ich bezpieczeństwa i integracji.
6	Stan zaawansowania	Projekt techniczny na etapie realizacji
7	Oddziaływania zadania /projektu	<input checked="" type="checkbox"/> Sfera społeczna <input type="checkbox"/> Sfera gospodarcza <input checked="" type="checkbox"/> Sfera przestrzenno-funkcjonalna <input type="checkbox"/> Sfera środowiskowa <input checked="" type="checkbox"/> Sfera techniczna
8	Szacunkowy koszt	500 000 zł
9	Źródła finansowania	RPO, Budżet Gminy
10	Przewidywany termin realizacji	2018-2024

KARTA PROJEKTU NR 8

dla przedsięwzięcia uzupełniającego inwestycyjnego

Gminy Wierzchosławice



1	Tytuł projektu	Rewitalizacja centrum miejscowości Łętowice
2	Lokalizacja zadania /projektu	Lokalizacja zadania wpisana jest w działki ewidencyjne o nr 1390/1 o pow. 0,8 ha, działki ew. o nr 1381/9, 1391/7 o pow. 0,8477 ha, działka ew. 580/1 o pow. 1,2 ha, działka ew. o pow. 574,3 o pow. 0,47 ha, działki ew. o nr 1172, 1173, 1170, 1120, 1121, 1119, 1118, 1117, 1116, 1115, 1114, 1113, 1112/2, 1112/1, 1111. Przedmiotowa inwestycja nie jest zlokalizowana na obszarze zdegradowanym oraz na obszarze rewitalizacji (jednostka urbanistyczna nr 6 – Łętowice).
3	Wnioskodawca / Partnerzy	Gmina Wierzchosławice
4	Opis zadania / projektu	<ol style="list-style-type: none"> 1. Remont pokrycia dachowego Domu Ludowego w Łętowicach. 2. Remont elewacji na Domu Ludowym w Łętowicach. 3. Budowa parkingu przy Domu Ludowym w Łętowicach. 4. Modernizacja murawy i infrastruktury sportowej na boisku w Łętowicach (siatka na krety, budowa systemu nawadniania boiska). 5. Budowa piłkochwyłów. 6. Modernizacja oświetlenia boiska. 7. Budowa trybuny. 8. Budowa ławek. 9. Budowa chodników wewnętrznych z mostki brukowej. 10. Zagospodarowanie fundamentów przy Szkole Podstawowej w Łętowicach. 11. Budowa drogi dojazdowej bitumicznej do byłego Domu Nauczyciela w Łętowicach wraz z zagospodarowaniem teren. 12. Rewitalizacja budynku Szkoły Podstawowej im. T. Kościuszki w Łętowicach (zmiana konstrukcji dachowej starej części, wymiana instalacji elektrycznej. Doprowadzenie do poprawy funkcjonalności, wygody i bezpieczeństwa korzystania z pomieszczeń szkolnych).
5	Efekt zadania / uzasadnienie	Dom Ludowy i boisko w Łętowicach, Szkoła Podstawowa to sąsiadujące ze sobą obiekty, które wymagają szybkiej modernizacji. Skupiają one życie społeczne mieszkańców Łętowic.
6	Stan zaawansowania	Projekt techniczny na etapie realizacji
7	Oddziaływania zadania /projektu	<input checked="" type="checkbox"/> Sfera społeczna <input type="checkbox"/> Sfera gospodarcza <input checked="" type="checkbox"/> Sfera przestrzenno-funkcjonalna <input type="checkbox"/> Sfera środowiskowa <input checked="" type="checkbox"/> Sfera techniczna
8	Szacunkowy koszt	2 000 000 zł
9	Źródła finansowania	RPO, Budżet Gminy
10	Przewidywany termin realizacji	2018-2024

KARTA PROJEKTU NR 9


dla przedsięwzięcia uzupełniającego inwestycyjnego

Gminy Wierzchosławice



1	Tytuł projektu	„Zagospodarowanie obiektów przemysłowych wyrobiska żwirowego w miejscowości Łętowice z przeznaczeniem na działalność aeroklubu sportowego”.
2	Lokalizacja zadania /projektu	Lokalizacja przedmiotowego zadania na działce o nr 2027/2 o pow. 12,28 ha. Przedmiotowa inwestycja nie jest zlokalizowana na obszarze zdegradowanym oraz na obszarze rewitalizacji (jednostka urbanistyczna nr 6 – Łętowice).
3	Wnioskodawca / Partnerzy	Przedsiębiorca Świdorski
4	Opis zadania / projektu	<p>ROBOTY BUDOWLANE:</p> <ul style="list-style-type: none"> - Wybudowanie pasa startowego trawiastego wraz z drenażem i odpływem wody; długość pasa 500 m, szerokość 50 m; - Wybudowanie dwóch dróg kołowania; długość 450 m, szerokość 20 m; - Wybudowanie dwóch hangarów; wielkość jednego hangaru 500 m². Jeden hangar pomieści 5 samolotów; - Wybudowanie wieży kontroli ruchu o powierzchni 25 m² oraz zaplecza wielofunkcyjnego (szatnie, łazienki, sala konferencyjno-spotkaniowa); - Budowa parkingu dla 10 samochodów osobowych; - Wykonanie ogrodzenia terenu aeroklubu o powierzchni 8 ha; - Wybudowanie płyt postojowych; - Wybudowanie między płytami postojowymi, chodników i ścieżek o łącznej powierzchni 200 m². <p>WYPOSAŻENIE AEROKLUBU:</p> <ul style="list-style-type: none"> - Wyposażenie wieży kontrolnej; - Montaż oświetlenia pasa startowego, lampy ledowe; - Wykonanie stanowiska do podstawowej diagnostyki w hangarze; - Zakup kontenerowej stacji paliw o pojemności 15000 litrów paliwa; - Zakup kosiarki wrzecionowej do koszenia trawy; - Zakup używanego walca.
5	Efekt zadania / uzasadnienie	<p>Innowacyjność projektu inwestycyjnego pn. „Zagospodarowanie obiektów przemysłowych wyrobiska żwirowego w miejscowości Łętowice z przeznaczeniem na działalność aeroklubu sportowego” oparta jest o wdrożenia innowacji nie technologicznej, lecz o innowację organizacyjną i marketingową. Innowacja organizacyjna to wdrożenie nowej metody organizacyjnej w przyjętych przez firmę zasadach działania, w organizacji miejsca pracy lub w stosunkach z otoczeniem.</p> <p>Innowacja projektu, związana jest z:</p> <ol style="list-style-type: none"> 1) wykorzystaniem obiektu przemysłowego – wyrobiska żwirowego w miejscowości Łętowice na budowę lotniska dla aeroklubu sportowego w ramach rewitalizacji przestrzennej, gospodarczej i społecznej, 2) inteligentnym wykorzystaniem obiektu przemysłowego dla przemysłów kreatywnych i przemysłów czasu wolnego, 3) innowacyjną technologią zarządzania działalnością aeroklubu w regionie o małych kompetencjach lotniczych i niskim poziomie infrastruktury lotniczej,

		4) budową zintegrowanego systemu zarządzania działalnością aeroklubu, połączonego z interaktywną stroną internetową przeznaczoną do komunikacji lotniczej, marketingu i kreowania standardów współpracy aeroklubów sportowych w Polsce i Europie, 5) kompleksową, interdyscyplinarną logistyką działalnością aeroklubu.
6	Stan zaawansowania	Projekt techniczny na etapie uzgodnień i stosownych pozwoleń.
7	Oddziaływania zadania /projektu	<input checked="" type="checkbox"/> Sfera społeczna <input checked="" type="checkbox"/> Sfera gospodarcza <input checked="" type="checkbox"/> Sfera przestrzenno-funkcjonalna <input type="checkbox"/> Sfera środowiskowa <input checked="" type="checkbox"/> Sfera techniczna
8	Szacunkowy koszt	5 797 962,50 zł
9	Źródła finansowania	RPO, Budżet Przedsiębiorstwa
10	Przewidywany termin realizacji	2017-2018

KARTA PROJEKTU NR 10 dla przedsięwzięcia uzupełniającego inwestycyjnego Gminy Wierzchosławice 		
1	Tytuł projektu	Rewitalizacja obiektów przemysłowo-handlowych w miejscowości Mikołajowice z przeznaczeniem na Centrum Usług Wspólnych dla dwóch marek samochodów: Peugeot i Citroen, w zakresie kompleksowej komunikacji i obsługi z klientem indywidualnym i firmowym.
2	Lokalizacja zadania /projektu	Działki położone w Mikołajowicach nr 745/23, 745/12. Przedmiotowa inwestycja nie jest zlokalizowana na obszarze zdegradowanym oraz na obszarze rewitalizacji (jednostka urbanistyczna nr 7 – Mikołajowice).
3	Wnioskodawca / Partnerzy	Przedsiębiorca - Józef Sowa, LIDER Sp. z o.o.
4	Opis zadania / projektu	<p>Zakres rzeczowy robót budowlanych obejmujący 3 obiekty.</p> <p><u>Obiekt Pierwszy (1)</u> Przebudowa istniejącego budynku salonu samochodowego w zakresie lokalizacji wspólnej części recepcyjnej, serwisu, diagnostyki i myjni dla marki Peugeot i Citroen — Obiekt nr 1 o powierzchni 1839,1 m²</p> <p><u>Obiekt Drugi (2)</u> Rozbudowa, przebudowa i nadbudowa istniejącego budynku salonu samochodowego wraz z dobudową pomieszczeń zaplecza technicznego / część usługowa, blacharnia, lakiernia. Powierzchnia obiektu po przebudowie: 1304,6 m²</p> <p><u>Obiekt Trzeci (3)</u> Budowa nowego budynku wielofunkcyjnego wspomagania rozwoju motoryzacji — Obiekt nr 3 o powierzchni 230 m²: STREFA WEJŚCIOWA I EKSPOZYCJI -120,0 m². Modernizacja powierzchni utwardzonej: place, podjazdy, chodniki. Korekta układu zieleni i małej architektury. Powierzchnia zielona, trawniki, zieleń niska ozdobna.</p>

5	Efekt zadania / uzasadnienie	Projekt będzie miał funkcję ogólno-gminną i będzie służył uzyskaniu pozytywnych wskaźników weryfikujących wyprowadzenie całego obszaru kryzysowego wyłonionego w ramach delimitacji na terenie gminy Wierzchosławice. Dotyczy to utworzenia nowych miejsc pracy, podniesienia jakości życia rodzin, a także wzmocnieniem potencjału gospodarczego i rozwojowego nie tylko miejscowości na terenie której będzie realizowany projekt ale i całej gminy. Projekt wpisuje się w sferę gospodarczą rewitalizacji, ale generuje także efekty w sferze społecznej. Przedsięwzięcie inwestycyjne zostało wpisane do „Strategii Rozwoju Społeczno Gospodarczego Gminy Wierzchosławice na lata 2015-2020” przyjętej UCHWAŁĄ NR XV/98/2015 RADY GMINY WIERZCHOSŁAWICE z dnia 30 grudnia 2015 r.
6	Stan zaawansowania	Projekt techniczny na etapie uzgodnień i stosownych pozwoleń.
7	Oddziaływania zadania /projektu	<input checked="" type="checkbox"/> Sfera społeczna <input checked="" type="checkbox"/> Sfera gospodarcza <input checked="" type="checkbox"/> Sfera przestrzenno-funkcjonalna <input type="checkbox"/> Sfera środowiskowa <input checked="" type="checkbox"/> Sfera techniczna
8	Szacunkowy koszt	5 787 868,94 zł
9	Źródła finansowania	Budżet Przedsiębiorstwa
10	Przewidywany termin realizacji	2017-2019

5. Inne przedsięwzięcia rewitalizacyjne

Poza szczegółowo opisanymi powyżej projektami, w ramach Programu Rewitalizacji Gminy Wierzchosławice przewidziana jest również możliwość realizacji innych przedsięwzięć rewitalizacyjnych. Należy mieć na uwadze, że na chwilę obecną trudno jest zidentyfikować jednoznacznie wszystkie potrzeby mieszkańców. Mogą się one bowiem zmieniać, na przestrzeni funkcjonowania Programu, także ze względu na realizację wpisanych do dokumentu działań. Aby Gminny Program Rewitalizacji był elastyczny i mógł reagować na zmieniające się potrzeby mieszkańców, poniżej zaprezentowano zakres tematyczny projektów, które będą mogły być podejmowane w ramach Gminnego Programu Rewitalizacji Gminy Wierzchosławice, na obszarach objętych Programem:

- wyrównywanie szans społecznych i zawodowych osób wykluczonych bądź zagrożonych wykluczeniem społecznym;
- aktywizacja i integracja społeczna seniorów;
- rozwój kapitału ludzkiego poprzez wzmocnienie kwalifikacji i umiejętności mieszkańców;
- przeciwdziałanie bezrobociu oraz aktywizacja zawodowa mieszkańców;
- promowanie przedsiębiorczości, podejmowanie działań na rzecz rozwoju gospodarczego, w tym podejmowanie działań sprzyjających tworzeniu nowych firm i rozwoju kompetencji przedsiębiorczości mieszkańców;
- wsparcie przedsiębiorczości społecznej;
- poprawa efektywności energetycznej oraz wykorzystanie odnawialnych źródeł energii w infrastrukturze publicznej;
- poprawa stanu zagospodarowania oraz jakości przestrzeni publicznych i półpublicznych;
- zachowanie, ochrona, promowanie i rozwój dziedzictwa naturalnego i kulturowego;
- integracja i aktywizacja mieszkańców oraz zwiększenie stopnia ich udziału w życiu publicznym;
- rozwój nowych przestrzeni publicznych służących zaspokajaniu różnych potrzeb społecznych;
- ochrona obiektów dziedzictwa kulturowego i ich udostępnianie na cele społeczne i gospodarcze;
- ochrona środowiska przyrodniczego (zwłaszcza zaś powietrza atmosferycznego);
- poprawa stanu technicznego obiektów użyteczności publicznej oraz zasobów mieszkaniowych;
- poprawa jakości i dostępności do infrastruktury społecznej i zdrowotnej dla mieszkańców terenów zdegradowanych.

Działania z ww. zakresu tematycznego wpisują się w Gminny Program Rewitalizacji Gminy Wierzchosławice ze względu na realizację celów i poszczególnych kierunków.

VI. Ramy finansowe Gminnego Programu Rewitalizacji



W celu zapewnienia skutecznej i efektywnej realizacji przedsięwzięć rewitalizacyjnych konieczne jest znalezienie odpowiednich źródeł ich finansowania. Wytyczne Ministerialne, a także Ustawa o rewitalizacji z dnia 9 października 2015 roku, wskazują na konieczność zapewnienia komplementarności tychże źródeł finansowania. Oznacza to, iż w celu uzyskania jak najlepszych efektów programu rewitalizacji należy zdywersyfikować jej finansowanie, w tym m.in. łączyć publiczne środki z prywatnymi. Endogeniczne stymulowanie zdolności inwestycyjnych ma bowiem kluczowe znaczenie dla dynamiki pożądanych zmian.

Niniejszy rozdział przedstawia zatem plan finansowy dla Gminnego Programu Rewitalizacji Gminy Wierzchosławice. Przy czym w części pierwszej zawarte zostały Ramy finansowania, natomiast w części drugiej opisano możliwe źródła finansowania przedsięwzięć rewitalizacyjnych wskazanych w dokumencie.

1. Ramy finansowe Programu Rewitalizacji

Działania rewitalizacyjne, uwzględnione w Gminnym Programie Rewitalizacji Gminy Wierzchosławice, obejmują zarówno zadania o charakterze głównym, jak i zadania uzupełniające, których realizacja uzależniona została przede wszystkim od możliwości finansowych gminy. Koszty poszczególnych przedsięwzięć zaprezentowane zostały w Tabeli nr 20.

Tabela 20. Harmonogram rzeczowo – finansowy przedsięwzięć planowanych do realizacji w ramach Gminnego Programu Rewitalizacji Gminy Wierzchosławice na lata 2016 - 2022.

L.P.	NAZWA PROJEKTU	WARTOŚĆ PROJEKTU [ZŁ]	TERMIN REALIZACJI	POTENCJALNE ŹRÓDŁA FINANSOWANIA
PROJEKTY INWESTYCYJNE				
1.1	Rozbudowa budynku szkoły Wierzchosławicach (przysiółek Dwudniaki) na potrzeby Specjalnego Ośrodka Szkolno-Wychowawczego	6 000 000	2017-2018	RPO, Budżet Powiatu Tarnowskiego
1.2	Rewitalizacja Domu Ludowego i Domu Sportu wraz z terenami przyległymi w Bobrownikach Małych	2 355 000 zł	2017 - 2024	Budżet Gminy, RPO,

1.3	Rewitalizacja centrum miejscowości Rudka	1 800 000	2018-2024	Budżet Gminy, RPO,
1.4	Rewitalizacja miejscowości Komorów	1 000 000	2018-2024	Budżet Gminy, RPO,
1.5	Przebudowa i rozbudowa budynku szatni LKS Rybitwa Ostrów	600 000	2018-2020	Budżet Gminy, RPO,
1.6	Remont i modernizacja Świetlicy wraz z zagospodarowaniem terenu w miejscowości Ostrów	600 000	2018-2020	Budżet Gminy, RPO,
1.7	Rewitalizacja centrum miejscowości Sieciechowice	700 000	2018-2024	Budżet Gminy, RPO,
1.8	Budowa Remizy OSP w Bobrownikach Małych	200 000 zł	2018-2020	Budżet Gminy, RPO,
1.9	Budowa boiska wielofunkcyjnego przy Szkole Podstawowej w Rudce	700 000	2018-2020	Budżet Gminy, RPO,
PROJEKTY MIĘKIE				
2.1	Tworzenie wsparcia dla osób starszych, chorych, niepełnosprawnych	15 000	2018-2020	GOPS, Budżet Gminy
2.2	Zapewnienie miejsca pobytu i zamieszkania osobom w trudnej sytuacji życiowej	17 000	2018-2020	GOPS, Budżet Gminy
2.3	Tworzenie kompleksowego i zintegrowanego systemu wspierania rodzin osób wymagających pomocy oraz na rzecz włączenia osób do pełnego uczestnictwa w życiu społecznym	7 000	2017-2020	GOPS
2.4	Promocja rodziny, zwiększenie dostępu do usług dla rodzin potrzebujących wsparcia. Asystent rodziny skutecznym narzędziem w przeciwdziałaniu wykluczeniu społecznemu	28 700	2018-2020	GOPS, Budżet Gminy
2.5	Promocja rodziny, zwiększenie dostępu do usług dla rodzin potrzebujących wsparcia. Asystent rodziny skutecznym narzędziem w przeciwdziałaniu wykluczeniu społecznemu	20 000	2017-2020	GOPS
PROJEKTY UZUPEŁNIAJĄCE				
3.1	Rewitalizacja zabytkowego Domu Ludowego im. Wincentego Witosa	656 820	2017-2018	RPO, Budżet Gminy

	w Wierzchosławicach			
3.2	Zagospodarowania zbiornika pożwirowego w Wierzchosławicach – Dwudniakach w ramach projektu pn.: „Wykorzystanie zasobów wodnych i kulturowych subregionu tarnowskiego dla wykreowania markowego produktu turystycznego – POJEZIERZE TARNOWSKIE – ZAGŁĘBIE PRZYRODOLECZNICZE w Wierzchosławicach	1 500 000	2018-2020	RPO, Budżet Gminy
3.3	Rewitalizacja infrastruktury komunalnej i ochrony pożarowej w Wierzchosławicach na tzw. „Szujcu”.	1 500 000	2017-2024	RPO, Budżet Gminy
3.4	Zintegrowana infrastruktura dla transportu kolejowego w subregionie tarnowskim w miejscowości Bogumiłowice na terenie Gminy Wierzchosławice	1 500 000	2018-2020	RPO, Budżet Gminy
3.5	Zagospodarowanie budynków warsztatowo-magazynowych wraz z terenem przyległym w Kępie Bogumiłowickiej	2 000 000	2018-2024	RPO, Budżet Gminy
3.6	Rewitalizacja infrastruktury sportowej w miejscowości Mikołajowice	600 000	2018-2024	RPO, Budżet Gminy
3.7	Zagospodarowanie zbiornika retencyjnego w miejscowości Gosławice	500 000	2018-2024	RPO, Budżet Gminy
3.8	Rewitalizacja centrum miejscowości Łętowice	2 000 000	2018-2024	RPO, Budżet Gminy
3.9	Zagospodarowanie obiektów przemysłowych wyrobiska żwirowego w miejscowości Łętowice z przeznaczeniem na działalność aeroklubu sportowego.	5 797 962,50	2017-2018	RPO, Budżet Przedsiębiorcy
3.10	Rewitalizacja obiektów przemysłowo-handlowych w miejscowości Mikołajowice z przeznaczeniem na Centrum Usług Wspólnych dla dwóch marek samochodów: Peugeot i Citroen, w zakresie kompleksowej komunikacji i obsługi z klientem indywidualnym i firmowym	5 787 868,94	2017-2019	RPO, Budżet Przedsiębiorcy

Źródło: opracowanie własne

2. Potencjalne źródła finansowania projektów rewitalizacyjnych

Głównym źródłem finansowania projektów rewitalizacyjnych w województwie małopolskim w latach 2014-2020 (z perspektywą do roku 2023) są środki w ramach funduszy europejskich wydatkowane w ramach Regionalnego Programu Operacyjnego Województwa Małopolskiego na lata 2014-2020. Ponadto, w celu zapewnienia komplementarności finansowej projektów należy mieć na uwadze możliwości finansowania z innych dostępnych źródeł, w tym z krajowych funduszy europejskich (np. PO WER, PO IS, PO PC), ze środków celowych będących w dyspozycji Ministerstw (np. Ministerstwo Kultury i Dziedzictwa Narodowego, Ministerstwo Rodziny, Pracy i Polityki Społecznej), innych środków regionalnych i lokalnych, w tym z budżetów JST czy środków prywatnych podmiotów.

Tabela 21. Priorytety inwestycyjne w ramach krajowych programów operacyjnych

PROGRAM OPERACYJNY	PRIORYTETY INWESTYCYJNE
Program Operacyjny Infrastruktura i Środowisko 2014 - 2020	4 iii Wspieranie efektywności energetycznej, inteligentnego zarządzania energią i wykorzystywania odnawialnych źródeł energii w infrastrukturze publicznej, w tym w budynkach publicznych i sektorze mieszkaniowym
	4 v Promowanie strategii niskoemisyjnych dla wszystkich rodzajów terytoriów, w szczególności dla obszarów miejskich, w tym wspieranie zrównoważonej multimodalnej mobilności miejskiej i działań adaptacyjnych mających oddziaływanie łagodzące na zmiany klimatu
	6 c Zachowanie, ochrona, promowanie i rozwój dziedzictwa naturalnego i kulturowego.
	6 e(iv) Podejmowanie przedsięwzięć mających na celu poprawę stanu jakości środowiska miejskiego, rewitalizację miast, rekultywację i dekontaminację terenów przemysłowych (w tym terenów powojkowych), zmniejszenie zanieczyszczenia powietrza oraz propagowanie działań służących zmniejszeniu hałasu.
	9 a Inwestycje w infrastrukturę zdrowotną i społeczną, które przyczyniają się do rozwoju krajowego, regionalnego i lokalnego zmniejszania nierówności w zakresie stanu zdrowia, promowanie włączenia społecznego poprzez lepszy dostęp do usług społecznych, kulturalnych i rekreacyjnych oraz przejścia z usług instytucjonalnych na usługi na poziomie społeczności lokalnych.
Program Operacyjny Wiedza Edukacja Rozwój	8 ii Trwała integracja na rynku pracy ludzi młodych, w szczególności tych, którzy nie pracują, nie kształcą się ani nie szkolą, w tym ludzi młodych zagrożonych wykluczeniem społecznym i ludzi młodych wywodzących się ze środowisk marginalizowanych, także poprzez wdrażanie gwarancji dla młodzieży.
Program Operacyjny Polska Cyfrowa	2 a Poszerzanie zakresu dostępności łączy szerokopasmowych oraz wprowadzanie szybkich sieci internetowych oraz wspieranie wprowadzania nowych technologii i sieci dla gospodarki cyfrowej.
	2 c Wzmocnienie zastosowań TIK dla e-administracji, e-uczenia się, e-włączenia społecznego, e-kultury, e-zdrowia.

Źródło: opracowanie własne

Tabela 22. Źródła finansowania projektów rewitalizacyjnych w ramach RPO WM

DZIAŁANIE	PODDZIAŁANIE	TYP PROJEKTÓW MOGĄCYCH UZYSKAĆ DOFINANSOWANIE
OŚ PRIORYTETOWA 3 - PRZEDSIĘBIORCZA MAŁOPOLSKA		
3.1 Strefy aktywności gospodarczej	3.1.2 Strefy aktywności gospodarczej - SPR	Wsparcie objęte zostaną przedsięwzięcia z zakresu tworzenia nowych i rozbudowy istniejących stref aktywności gospodarczej o przeznaczeniu przemysłowym /usługowym
OŚ PRIORYTETOWA 4 - REGIONALNA POLITYKA ENERGETYCZNA		
4.3 Poprawa efektywności energetycznej w sektorze publicznym i mieszkaniowym	4.3.2 Głęboka modernizacja energetyczna budynków użyteczności publicznej - SPR	Wspierane będą inwestycje w zakresie głębokiej modernizacji energetycznej budynków użyteczności publicznej wraz z wymianą źródeł ciepła, w tym z możliwością zastosowania odnawialnych źródeł energii
4.4 Redukcja emisji zanieczyszczeń do powietrza	4.4.2 Obniżenie poziomu niskiej emisji - SPR	Interwencja w działaniu będzie skierowana na wymianę starych kotłów, pieców, urządzeń grzewczych do prawidłowego funkcjonowania nowego systemu ogrzewania. Wsparcie będzie udzielone na inwestycje w źródła ciepła spalające biomasę lub wykorzystujące paliwa gazowe
	4.4.3 Obniżenie poziomu niskiej emisji (paliwa stałe) - SPR	Interwencja w działaniu będzie skierowana na wymianę starych kotłów, pieców, urządzeń grzewczych do prawidłowego funkcjonowania nowego systemu ogrzewania. Wsparcie będzie udzielone na inwestycje w źródła ciepła wykorzystujące paliwa stałe
OŚ PRIORYTETOWA 5 - OCHRONA ŚRODOWISKA		
5.3 Ochrona zasobów wodnych	5.3.2 Gospodarka wodno-kanalizacyjna - SPR	Wspierana będzie budowa / rozbudowa / przebudowa infrastruktury komunalnej zapewniającej odprowadzanie i efektywne oczyszczanie ścieków. Finansowana będzie zarówno budowa nowej infrastruktury, jak i modernizacja istniejących już obiektów.

OŚ PRIORYTETOWA 6 - DZIEDZICTWO KULTURALNE

6.1 Rozwój dziedzictwa kulturowego i naturalnego	6.1.1 Ochrona i opieka nad zabytkami	Wspierane będą projekty związane z realizacją prac konserwatorskich, restauratorskich, prac zabezpieczających przed zniszczeniem oraz robót budowlanych prowadzonych przy zabytkach nieruchomych (wraz z ich otoczeniem) wpisanych do rejestru zabytków nieruchomych województwa małopolskiego lub inwentarzy muzealnych. Preferowane będą obiekty zabytkowe położone na terenie parków kulturowych.
	6.1.4 Lokalne trasy turystyczne - SPR	Wspierane będą projekty służące właściwemu ukierunkowaniu ruchu turystycznego na terenach o wysokim potencjale zasobów dziedzictwa naturalnego, przyczyniające się do zwiększenia atrakcyjności tych obszarów.
	6.1.5 Regionalna sieć tras rowerowych	Planuje się realizację przedsięwzięć z zakresu budowy, rozbudowy i promocji zintegrowanej sieci głównych tras rowerowych, przebiegających przez całe województwo i łączących główne jego ośrodki. Dodatkowo możliwe będzie wsparcie infrastruktury towarzyszącej, jako niedominujący element szerszego projektu z zakresu tras turystycznych.
6.3 Rozwój wewnętrznych potencjałów regionu	6.3.1 Rozwój lokalnych zasobów subregionów - SPR	Planuje się realizację przedsięwzięć związanych z wykorzystaniem i rozwojem lokalnych zasobów przyrodniczych lub krajobrazowych, realizowane w szczególności przez budowę i rozbudowę infrastruktury turystycznej i rekreacyjnej w subregionach
	6.3.3 Zagospodarowanie rekreacyjne i turystyczne otoczenia zbiorników wodnych	Planuje się realizację przedsięwzięć związanych z wykorzystaniem i rozwojem lokalnych zasobów przyrodniczych i krajobrazowych, dotyczących zagospodarowania otoczenia zbiorników wodnych, poprzez budowę i rozbudowę infrastruktury turystycznej i rekreacyjnej.

OŚ PRIORYTETOWA 8 - RYNEK PRACY		
8.2 Aktywizacja zawodowa	----	Zwiększenie poziomu zatrudnienia osób znajdujących się w najtrudniejszej sytuacji na rynku pracy tj. osób powyżej 50 r.ż., długotrwale bezrobotnych, osób z niepełnosprawnościami, osób o niskich kwalifikacjach oraz kobiet.
8.5 Wsparcie na rzecz łączenia życia zawodowego z prywatnym	----	Osoby powracające /wchodzące na rynek pracy, które do tej pory w nim nie uczestniczyły ze względu na pełnienie funkcji opiekuńczych nad dziećmi do lat 3 (pozostające bez pracy, przebywające na urlopie macierzyńskim, rodzicielskim, wychowawczym)
OŚ PRIORYTETOWA 9 - REGION SPÓJNY SPOŁECZNIE		
9.1 Aktywna integracja	9.1.2 Aktywna integracja - projekty konkursowe	W ramach poddziałania przewiduje się realizację kompleksowych programów na rzecz aktywizacji społecznej i zawodowej osób zagrożonych ubóstwem lub wykluczeniem społecznym.
9.2 Usługi społeczne i zdrowotne	9.2.3 Usługi opiekuńcze oraz interwencja kryzysowa - SPR	W ramach poddziałania przewiduje się realizację inicjatyw zwiększających dostępność oraz jakość usług kierowanych do osób niesamodzielnych oraz ich opiekunów, a także działań mających na celu zapewnienie specjalistycznego wsparcia dla osób i rodzin dotkniętych kryzysem.
OŚ PRIORYTETOWA 10 - WIEDZA I KOMPETENCJE		
10.1 Rozwój kształcenia ogólnego	10.1.2 Wychowanie przedszkolne - SPR	W ramach poddziałania realizowane będą projekty na rzecz zwiększenia liczby miejsc wychowania przedszkolnego oraz rozszerzenia oferty ośrodków wychowania przedszkolnego
	10.1.3 Edukacja w szkołach prowadzących kształcenie ogólne	W ramach realizowanych projektów uwzględnione będzie wsparcie dla uczniów i słuchaczy ze specjalnymi potrzebami oraz interwencje przyczyniające się do zwiększonego i pełnego udziału dzieci i młodzieży z niepełnosprawnościami w edukacji ogólnej

	10.1.5 Wsparcie uczniów zdolnych	Wsparcie w ramach poddziałania dotyczy wspierania i rozwijania uzdolnień uczniów oraz rozwijania zainteresowań i pobudzania aktywności edukacyjnej uczniów w zakresie kompetencji kluczowych niezbędnych na rynku pracy
OŚ PRIORYTETOWA 11 - REWITALIZACJA PRZESTRZENI REGIONALNEJ		
11.2 Odnowa obszarów wiejskich	---	W ramach działania zadania z zakresu odnowy obszarów wiejskich koncentrować się będą na inwestycjach, których realizacja prowadzić będzie do rozwiązywania zdiagnozowanych problemów społecznych. Podejmowana interwencja przyczyni się do realizacji celu działania poprzez wzmocnienie potencjału placówek świadczących zróżnicowane usługi społeczne, na które zapotrzebowanie zostało zidentyfikowane na obszarach problemowych. Istotne będzie także prowadzenie działań mających na celu aktywizację gospodarczą tych terenów. Ponadto współfinansowane będą przedsięwzięcia dotyczące estetyzacji, zarówno przestrzeni publicznych, jak i obiektów użyteczności publicznej oraz budynków mieszkaniowych – z uwzględnieniem ich modernizacji energetycznej.
11.3 Fundusz rewitalizacji i odnowy małopolski	---	W ramach działania powołany zostanie fundusz, który przy pomocy instrumentów finansowych wspierać będzie projekty z zakresu rewitalizacji miast oraz odnowy obszarów wiejskich. Zwrotna forma finansowania umożliwi z jednej strony pomoc w zakresie trwałych inwestycji w miastach i na obszarach wiejskich, a z drugiej – ze względu na zwrotny charakter – pozwoli na wielokrotne wykorzystywanie środków RPO.
11.4 Rewitalizacja terenów przemysłowych	---	W ramach działania wspierane będą przedsięwzięcia na rzecz społeczno-gospodarczego ożywienia terenów przemysłowych poprzez kreowanie warunków sprzyjających procesowi przywracania utraconych oraz wprowadzania nowych funkcji (gospodarczych, społecznych i środowiskowych).

Źródło: opracowanie własne na podstawie SZOOP RPO WM

3. Mechanizmy integrowania działań oraz przedsięwzięć rewitalizacyjnych

Zintegrowane podejście Gminnego Programu Rewitalizacji Gminy Wierzchosławice jest uszczegółowieniem komplementarności dokumentu i dotyczy kilku aspektów:

1. Zintegrowanie na poziomie zdiagnozowanych potrzeb i problemów oraz przedsięwzięć rewitalizacyjnych. Wszystkie zadania, zawarte w Gminnym Programie Rewitalizacji Gminy Wierzchosławice zostały opracowane po wcześniejszym zapoznaniu się z wynikami diagnozy potrzeb i potencjałów rozwojowych gminy oraz jej mieszkańców. Zasadniczo, każde zaplanowane w ramach niniejszego dokumentu zadanie, pozwala na przeciwdziałanie negatywnym zjawiskom, które zostały wcześniej przeanalizowane.

2. Zintegrowanie na poziomie zastosowania różnych metod. Dokument Gminnego Programu Rewitalizacji Gminy Wierzchosławice został wypracowany różnymi metodami partycypacyjnymi, przy udziale szerokiego grona przedstawicieli różnych grup interesariuszy (społecznych, gospodarczych, samorządowych). Całość procesu opisana została w rozdziale VIII.3. *Uspołecznienie procesu rewitalizacji*. Dopiero całość działań partycypacyjnych wraz z pracami eksperckimi (włączającymi ekspertów zewnętrznych, ale przede wszystkim ekspertów z Urzędu Gminy) pozwoliła na wypracowanie działań i mechanizmów, które zostały zawarte w niniejszym dokumencie, a które pozwolą na skuteczne przeciwdziałanie zdiagnozowanym problemom.

2. Zintegrowanie na poziomie zaplanowanych celów, kierunków działań oraz przedsięwzięć rewitalizacyjnych. Zaplanowane do realizacji w ramach Gminnego Programu Rewitalizacji Gminy Wierzchosławice przedsięwzięcia są kompleksowe, dzięki czemu, ich realizacja zapewni wypełnienie kilku kierunków działań (w ramach różnych celów strategicznych). Zależność ta przedstawiona została w tabeli poniżej:

Tabela 23. Integrowanie przedsięwzięć rewitalizacyjnych głównych z celami i kierunkami działań

LP	NAZWA PROJEKTU		
	PROJEKTY GŁÓWNE INWESTYCYJNE	CELE STRATEGICZNE	KIERUNKI DZIAŁAŃ
1.1	Rozbudowa budynku szkoły Wierzchosławicach (przysiółek Dwudniaki) na potrzeby Specjalnego Ośrodka Szkolno-Wychowawczego	CS 1 - Budowanie świadomości gospodarczej oraz aktywnie społecznie i zawodowo społeczności gminy.	1.1 Zapobieganie wykluczeniu społecznemu różnych grup społecznych w tym osób bezrobotnych, seniorów a także dzieci i młodzieży.
		CS 2 - poprawa warunków zamieszkania na obszarach rewitalizacji oraz podniesienie jakości środowiska naturalnego poprzez kreowanie funkcjonalnej i przyjaznej przestrzeni publicznej.	2.1 Wzrost jakości przestrzeni publicznych, przywrócenie ładu przestrzennego.
		CS 3 - Kształtowanie stosunków społecznych w oparciu o zasadę sprawiedliwości oraz równości szans każdemu członkowi społeczeństwa gminy Wierzchosławice.	3.3 Zwiększenie dostępności do usług edukacyjnych na wysokim poziomie.
1.2	Rewitalizacja Domu Ludowego i Domu Sportu wraz z terenami przyległymi w Bobrownikach Małych	CS 1 - Budowanie świadomości gospodarczej oraz aktywnie społecznie i zawodowo społeczności gminy.	1.1 Zapobieganie wykluczeniu społecznemu różnych grup społecznych w tym osób bezrobotnych, seniorów a także dzieci i młodzieży.
		CS 2 - poprawa warunków zamieszkania na obszarach rewitalizacji oraz podniesienie jakości środowiska naturalnego poprzez kreowanie funkcjonalnej i przyjaznej przestrzeni publicznej.	2.1 Wzrost jakości przestrzeni publicznych, przywrócenie ładu przestrzennego. 2.3 Kształtowanie atrakcyjnej przestrzeni dla spędzania czasu wolnego na obszarach wiejskich.
		CS 3 - Kształtowanie stosunków społecznych w oparciu o zasadę sprawiedliwości oraz równości szans każdemu członkowi społeczeństwa gminy Wierzchosławice.	3.1 Wspieranie budowy społeczeństwa otwartego na nowe umiejętności. 3.2 Tworzenie i rozbudowa infrastruktury rekreacyjno sportowej celem poprawy zdrowego społeczeństwa. 3.4 Wsparcie dla osób starszych, chorych i niepełnosprawnych. 3.5 Promocja rodziny poprzez zwiększenie usług dla osób potrzebującym wsparcia.

1.3	Rewitalizacja centrum miejscowości Rudka	CS 1 - Budowanie świadomości gospodarczej oraz aktywnie społecznie i zawodowo społeczności gminy.	1.1 Zapobieganie wykluczeniu społecznemu różnych grup społecznych w tym osób bezrobotnych, seniorów a także dzieci i młodzieży.
		CS 2 - poprawa warunków zamieszkania na obszarach rewitalizacji oraz podniesienie jakości środowiska naturalnego poprzez kreowanie funkcjonalnej i przyjaznej przestrzeni publicznej.	2.1 Wzrost jakości przestrzeni publicznych, przywrócenie ładu przestrzennego. 2.3 Kształtowanie atrakcyjnej przestrzeni dla spędzania czasu wolnego na obszarach wiejskich.
		CS 3 - Kształtowanie stosunków społecznych w oparciu o zasadę sprawiedliwości oraz równości szans każdemu członkowi społeczeństwa gminy Wierzchosławice.	3.2 Tworzenie i rozbudowa infrastruktury rekreacyjno sportowej celem poprawy zdrowego społeczeństwa.
1.4	Rewitalizacja miejscowości Komorów	CS 2 - poprawa warunków zamieszkania na obszarach rewitalizacji oraz podniesienie jakości środowiska naturalnego poprzez kreowanie funkcjonalnej i przyjaznej przestrzeni publicznej.	2.1 Wzrost jakości przestrzeni publicznych, przywrócenie ładu przestrzennego. 2.2 Kształtowanie atrakcyjnej przestrzeni dla spędzania czasu wolnego na obszarach wiejskich.
1.5	Przebudowa i rozbudowa budynku szatni LKS Rybitwa Ostrów	CS 2 - poprawa warunków zamieszkania na obszarach rewitalizacji oraz podniesienie jakości środowiska naturalnego poprzez kreowanie funkcjonalnej i przyjaznej przestrzeni publicznej.	2.1 Wzrost jakości przestrzeni publicznych, przywrócenie ładu przestrzennego. 2.3 Kształtowanie atrakcyjnej przestrzeni dla spędzania czasu wolnego na obszarach wiejskich.
		CS 3 - Kształtowanie stosunków społecznych w oparciu o zasadę sprawiedliwości oraz równości szans każdemu członkowi społeczeństwa gminy Wierzchosławice.	3.2 Tworzenie i rozbudowa infrastruktury rekreacyjno sportowej celem poprawy zdrowego społeczeństwa.
1.6	Remont i modernizacja Świetlicy wraz z zagospodarowaniem terenu w miejscowości Ostrów	CS 1 - Budowanie świadomości gospodarczej oraz aktywnie społecznie i zawodowo społeczności gminy.	1.1 Zapobieganie wykluczeniu społecznemu różnych grup społecznych w tym osób bezrobotnych, seniorów a także dzieci i młodzieży.
		CS 2 - poprawa warunków zamieszkania na obszarach rewitalizacji oraz podniesienie jakości środowiska naturalnego poprzez kreowanie	2.1 Wzrost jakości przestrzeni publicznych, przywrócenie ładu przestrzennego. 2.3 Kształtowanie atrakcyjnej przestrzeni dla

		funkcjonalnej i przyjaznej przestrzeni publicznej.	spędzania czasu wolnego na obszarach wiejskich.
1.7	Rewitalizacja centrum miejscowości Sieciechowice	CS 2 - poprawa warunków zamieszkania na obszarach rewitalizacji oraz podniesienie jakości środowiska naturalnego poprzez kreowanie funkcjonalnej i przyjaznej przestrzeni publicznej.	2.1 Wzrost jakości przestrzeni publicznych, przywrócenie ładu przestrzennego. 2.3 Kształtowanie atrakcyjnej przestrzeni dla spędzania czasu wolnego na obszarach wiejskich.
1.8	Budowa Remizy OSP w Bobrownikach Małych	CS 2 - poprawa warunków zamieszkania na obszarach rewitalizacji oraz podniesienie jakości środowiska naturalnego poprzez kreowanie funkcjonalnej i przyjaznej przestrzeni publicznej.	2.1 Wzrost jakości przestrzeni publicznych, przywrócenie ładu przestrzennego. 2.2 Poprawa kondycji gospodarczej terenów rewitalizacyjnych poprzez poprawę jakości przestrzenno funkcjonalnej obszarów 2.3 Kształtowanie atrakcyjnej przestrzeni dla spędzania czasu wolnego na obszarach wiejskich.
1.9	Budowa boiska wielofunkcyjnego przy Szkole Podstawowej w Rudce	CS 2 - poprawa warunków zamieszkania na obszarach rewitalizacji oraz podniesienie jakości środowiska naturalnego poprzez kreowanie funkcjonalnej i przyjaznej przestrzeni publicznej.	2.1 Wzrost jakości przestrzeni publicznych, przywrócenie ładu przestrzennego. 2.3 Kształtowanie atrakcyjnej przestrzeni dla spędzania czasu wolnego na obszarach wiejskich.
		CS 3 - Kształtowanie stosunków społecznych w oparciu o zasadę sprawiedliwości oraz równości szans każdemu członkowi społeczeństwa gminy Wierzchosławice.	3.2 Tworzenie i rozbudowa infrastruktury rekreacyjno sportowej celem poprawy zdrowego społeczeństwa.
PROJEKTY GŁÓWNE NIEINWESTYCYJNE		CELE STRATEGICZNE	KIERUNKI DZIAŁAŃ
2.1	Tworzenie wsparcia dla osób starszych, chorych, niepełnosprawnych	CS 3 - Kształtowanie stosunków społecznych w oparciu o zasadę sprawiedliwości oraz równości szans każdemu członkowi społeczeństwa gminy Wierzchosławice.	3.4 Wsparcie dla osób starszych, chorych i niepełnosprawnych.
2.2	Zapewnienie miejsca pobytu i zamieszkania osobom w trudnej sytuacji życiowej	CS 1 - Budowanie świadomości gospodarczej oraz aktywnie społecznie i zawodowo społeczności gminy.	1.1 Zapobieganie wykluczeniu społecznemu różnych grup społecznych w tym osób bezrobotnych, seniorów a także dzieci i młodzieży.

2.3	Tworzenie kompleksowego i zintegrowanego systemu wspierania rodzin osób wymagających pomocy oraz na rzecz włączenia osób do pełnego uczestnictwa w życiu społecznym	CS 3 - Kształtowanie stosunków społecznych w oparciu o zasadę sprawiedliwości oraz równości szans każdemu członkowi społeczeństwa gminy Wierzchosławice.	3.4 Wsparcie dla osób starszych, chorych i niepełnosprawnych. 3.5 Promocja rodziny poprzez zwiększenie usług dla osób potrzebującym wsparcia.
2.4	Promocja rodziny, zwiększenie dostępu do usług dla rodzin potrzebujących wsparcia. Asystent rodziny skutecznym narzędziem w przeciwdziałaniu wykluczeniu społecznemu	CS 3 - Kształtowanie stosunków społecznych w oparciu o zasadę sprawiedliwości oraz równości szans każdemu członkowi społeczeństwa gminy Wierzchosławice.	3.5 Promocja rodziny poprzez zwiększenie usług dla osób potrzebującym wsparcia.
		CS 1 - Budowanie świadomości gospodarczej oraz aktywnie społecznie i zawodowo społeczności gminy.	1.1 Zapobieganie wykluczeniu społecznemu różnych grup społecznych w tym osób bezrobotnych, seniorów a także dzieci i młodzieży.
2.5	Tworzenie nowych placówek wsparcia dziennego w ramach wspierania rodziny przeżywającej trudności w wypełnianiu funkcji opiekuńczo-wychowawczych	CS 3 - Kształtowanie stosunków społecznych w oparciu o zasadę sprawiedliwości oraz równości szans każdemu członkowi społeczeństwa gminy Wierzchosławice.	3.5 Promocja rodziny poprzez zwiększenie usług dla osób potrzebującym wsparcia
PROJEKTY UZUPEŁNIAJĄCE		CELE STRATEGICZNE	KIERUNKI DZIAŁAŃ
3.1	Rewitalizacja zabytkowego Domu Ludowego im. Wincentego Witosa w Wierzchosławicach	CS 1 - Budowanie świadomości gospodarczej oraz aktywnie społecznie i zawodowo społeczności gminy.	1.1 Zapobieganie wykluczeniu społecznemu różnych grup społecznych w tym osób bezrobotnych, seniorów a także dzieci i młodzieży. 1.2 Kreowanie rozwoju turystyki oraz dziedzictwa kulturowego.
		CS 2 - poprawa warunków zamieszkania na obszarach rewitalizacji oraz podniesienie jakości środowiska naturalnego poprzez kreowanie funkcjonalnej i przyjaznej przestrzeni publicznej.	2.1 Wzrost jakości przestrzeni publicznych, przywrócenie ład przestrzennego. 2.3 Kształtowanie atrakcyjnej przestrzeni dla spędzania czasu wolnego na obszarach wiejskich.
3.2	Zagospodarowania zbiornika poźwirowego w Wierzchosławicach – Dwudniakach w ramach projektu pn.: „Wykorzystanie zasobów wodnych i kulturowych	CS 1 - Budowanie świadomości gospodarczej oraz aktywnie społecznie i zawodowo społeczności gminy.	1.2 Kreowanie rozwoju turystyki oraz dziedzictwa kulturowego. 1.3 Realizacja inicjatyw ukierunkowanych na wzrost przedsiębiorczości wśród lokalnej społeczności.

	subregionu tarnowskiego dla wykreowania markowego produktu turystycznego – POJEZIERZE TARNOWSKIE – ZAGŁĘBIE PRZYRODOLECZNICZE w Wierzchosławicach”	CS 2 - poprawa warunków zamieszkania na obszarach rewitalizacji oraz podniesienie jakości środowiska naturalnego poprzez kreowanie funkcjonalnej i przyjaznej przestrzeni publicznej.	2.1 Wzrost jakości przestrzeni publicznych, przywrócenie ładu przestrzennego. 2.3 Kształtowanie atrakcyjnej przestrzeni dla spędzania czasu wolnego na obszarach wiejskich.
3.3	Rewitalizacja infrastruktury komunalnej i ochrony pożarowej w Wierzchosławicach na tzw. „Szujcu”.	CS 2 - poprawa warunków zamieszkania na obszarach rewitalizacji oraz podniesienie jakości środowiska naturalnego poprzez kreowanie funkcjonalnej i przyjaznej przestrzeni publicznej.	2.1 Wzrost jakości przestrzeni publicznych, przywrócenie ładu przestrzennego. 2.2 Poprawa kondycji gospodarczej terenów rewitalizacyjnych poprzez poprawę jakości przestrzenno funkcjonalnej obszarów.
3.4	Zintegrowana infrastruktura dla transportu kolejowego w subregionie tarnowskim w miejscowości Bogumiłowice na terenie Gminy Wierzchosławice	CS 2 - poprawa warunków zamieszkania na obszarach rewitalizacji oraz podniesienie jakości środowiska naturalnego poprzez kreowanie funkcjonalnej i przyjaznej przestrzeni publicznej.	2.1 Wzrost jakości przestrzeni publicznych, przywrócenie ładu przestrzennego. 2.2 Poprawa kondycji gospodarczej terenów rewitalizacyjnych poprzez poprawę jakości przestrzenno funkcjonalnej obszarów.
		CS 1 - Budowanie świadomości gospodarczej oraz aktywnie społecznie i zawodowo społeczności gminy.	1.2 Kreowanie rozwoju turystyki oraz dziedzictwa kulturowego. 1.3 Realizacja inicjatyw ukierunkowanych na wzrost przedsiębiorczości wśród lokalnej społeczności.
3.5	Zagospodarowanie budynków warsztatowo-magazynowych wraz z terenem przyległym w Kępie Bogumiłowickiej	CS 2 - poprawa warunków zamieszkania na obszarach rewitalizacji oraz podniesienie jakości środowiska naturalnego poprzez kreowanie funkcjonalnej i przyjaznej przestrzeni publicznej.	2.1 Wzrost jakości przestrzeni publicznych, przywrócenie ładu przestrzennego. 2.3 Kształtowanie atrakcyjnej przestrzeni dla spędzania czasu wolnego na obszarach wiejskich.
3.6	Rewitalizacja infrastruktury sportowej w miejscowości Mikołajowice	CS 2 - poprawa warunków zamieszkania na obszarach rewitalizacji oraz podniesienie jakości środowiska naturalnego poprzez kreowanie funkcjonalnej i przyjaznej przestrzeni publicznej.	2.1 Wzrost jakości przestrzeni publicznych, przywrócenie ładu przestrzennego. 2.3 Kształtowanie atrakcyjnej przestrzeni dla spędzania czasu wolnego na obszarach wiejskich.

		CS 3 - Kształtowanie stosunków społecznych w oparciu o zasadę sprawiedliwości oraz równości szans każdemu członkowi społeczeństwa gminy Wierzchosławice.	3.2 Tworzenie i rozbudowa infrastruktury rekreacyjno sportowej celem poprawy zdrowego społeczeństwa.
3.7	Zagospodarowanie zbiornika retencyjnego w miejscowości Gostawice	CS 2 - poprawa warunków zamieszkania na obszarach rewitalizacji oraz podniesienie jakości środowiska naturalnego poprzez kreowanie funkcjonalnej i przyjaznej przestrzeni publicznej.	2.1 Wzrost jakości przestrzeni publicznych, przywrócenie ładu przestrzennego. 2.3 Kształtowanie atrakcyjnej przestrzeni dla spędzania czasu wolnego na obszarach wiejskich.
3.8	Rewitalizacja centrum miejscowości Łętowice	CS 2 - poprawa warunków zamieszkania na obszarach rewitalizacji oraz podniesienie jakości środowiska naturalnego poprzez kreowanie funkcjonalnej i przyjaznej przestrzeni publicznej.	2.1 Wzrost jakości przestrzeni publicznych, przywrócenie ładu przestrzennego. 2.3 Kształtowanie atrakcyjnej przestrzeni dla spędzania czasu wolnego na obszarach wiejskich.
3.9	Zagospodarowanie obiektów przemysłowych wyrobiska żwirowego w miejscowości Łętowice z przeznaczeniem na działalność aeroklubu sportowego.	CS 1 - Budowanie świadomości gospodarczej oraz aktywnie społecznie i zawodowo społeczności gminy.	1.2 Kreowanie rozwoju turystyki oraz dziedzictwa kulturowego. 1.3 Realizacja inicjatyw ukierunkowanych na wzrost przedsiębiorczości wśród lokalnej społeczności.
		CS 2 - poprawa warunków zamieszkania na obszarach rewitalizacji oraz podniesienie jakości środowiska naturalnego poprzez kreowanie funkcjonalnej i przyjaznej przestrzeni publicznej.	2.2 Poprawa kondycji gospodarczej terenów rewitalizacyjnych poprzez poprawę jakości przestrzenno funkcjonalnej obszarów.
3.10	Rewitalizacja obiektów przemysłowo-handlowych w miejscowości Mikołajowice z przeznaczeniem na Centrum Usług Wspólnych dla dwóch marek samochodów: Peugeot i Citroen, w zakresie kompleksowej komunikacji i obsługi z klientem indywidualnym i firmowym	CS 1 - Budowanie świadomości gospodarczej oraz aktywnie społecznie i zawodowo społeczności gminy.	1.3 Realizacja inicjatyw ukierunkowanych na wzrost przedsiębiorczości wśród lokalnej społeczności.
		CS 2 - poprawa warunków zamieszkania na obszarach rewitalizacji oraz podniesienie jakości środowiska naturalnego poprzez kreowanie funkcjonalnej i przyjaznej przestrzeni publicznej.	2.2 Poprawa kondycji gospodarczej terenów rewitalizacyjnych poprzez poprawę jakości przestrzenno funkcjonalnej obszarów.

Źródło: opracowanie własne

VII. System realizacji (wdrażania) i monitoringu Gminnego Programu Rewitalizacji



Wdrażanie Gminnego Programu Rewitalizacji wymaga zaangażowania lokalnych partnerów z sektorów: publicznego, społecznego i gospodarczego. Realizacja niniejszego programu wiązać się będzie z udziałem podmiotu zarządzającego i koordynującego poszczególne działania, a także monitoring i ocenę programu. Głównym zadaniem organów Gminy Wierzchosławice w zarządzaniu Gminnym Programem Rewitalizacji jest jego ukierunkowanie, uchwalenie, kontrolowanie i ocenie z punktu widzenia lokalnej strategii rozwoju. Jest to wyjątkowo istotne z uwagi na znaczenie realizacji Programu dla sprawnej implementacji pozostałych instrumentów rozwoju gminy, a także np. dla możliwości pozyskiwania środków z funduszy strukturalnych, itp.

1. System wdrażania programu

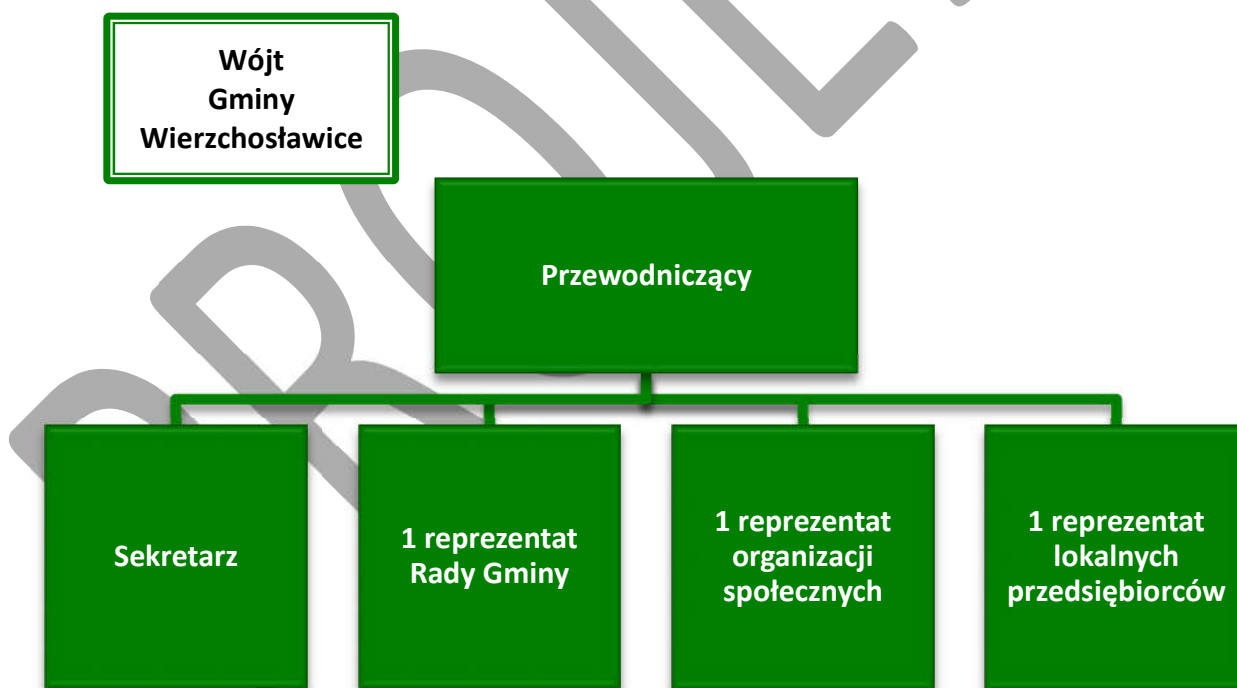
Pierwszym etapem wdrożenia Gminnego Programu Rewitalizacji gminy Wierzchosławice będzie przyjęcie Programu stosowną uchwałą Rady Gminy. Ewentualność nowelizacji dokumentu również wiązać się będzie z przyjęciem odpowiedniej uchwały. Wszelkie dokumenty ewaluacyjne, sprawozdania z realizacji inwestycji oraz sprawozdania okresowe realizacji Programu będą adresowane do Rady Gminy.

System wdrażania projektów rewitalizacyjnych na zdegradowanych obszarach będzie odbywał się na zasadzie współpracy pomiędzy sektorem społecznym, gospodarczym i publicznym. Wspomniana powyżej współpraca odbywać się będzie w oparciu o następujące zasady:

- **Partnerstwa** – partnerzy/podmioty uczestniczą w rozwiązywaniu problemów na zdegradowanych terenach, współdziałają z gminą przy wykonywaniu zadań.
- **Efektywności** – dążenie gminy i instytucji biorących udział we wdrażaniu projektów rewitalizacyjnych do osiągnięcia możliwie najlepszych efektów w realizacji zadań/projektów.
- **Suwerenności stron** – partnerzy/podmioty realizujące/współrealizujące działania/projekty są w stosunku do siebie równorzędnymi partnerami.
- **Jawności** – zgodnie, z którą Zarządca programu udostępni innym podmiotom wszelkie niezbędne informacje o celach realizowanych zadań oraz środkach dostępnych na ich realizację.

Mając na uwadze praktyczny oraz efektywny proces zarządzania wdrażaniem i realizacją Gminnego Programu Rewitalizacji zarówno w kwestii organizacyjnej, jak i finansowej, potwierdza się, że najkorzystniejszym rozwiązaniem jest powołanie komitetu koordynującego cały proces w strukturach Urzędu Gminy. Zarządzający programem w imieniu gminy Wierzchosławice będzie Wójt Gminy przy pomocy osób wchodzących w skład komitetu rewitalizacji ds. wdrażania i oceny Gminnego Programu Rewitalizacji. Zespół ten będzie działał na mocy zarządzenia Wójta Gminy. Umożliwi on partycypację podmiotów zainteresowanych wdrażaniem Gminnego Programu Rewitalizacji, co jest niezbędne w przypadku realizacji zasady partnerstwa, jaka określona jest w prawie wspólnotowym. Każdy z członków zespołu będzie miał przypisane odpowiednie zadania zawarte w w/w zarządzeniu, a zadania te będą się skupiać na koordynacji przedsięwzięć podejmowanych na obszarze rewitalizacji przez wszystkie zainteresowane podmioty, a także nadzór nad skutecznością i jakością realizacji Gminnego Programu Rewitalizacji.

Wykres 1. Struktura komitetu ds. Rewitalizacji



Źródło: opracowanie własne

Do zadań komitetu rewitalizacji ds. wdrażania i oceny Gminnego Programu Rewitalizacji będzie należało w szczególności:

- 1) przygotowywanie sprawozdań z realizacji Gminnego Programu Rewitalizacji,
- 2) przedkładanie Radzie Gminy propozycji zmian w treści Gminnego Programu Rewitalizacji,
- 3) zapoznanie się z uwagami dotyczącymi realizacji Gminnego Programu Rewitalizacji,
- 4) opiniowanie wniosków dotyczących zadań realizowanych w ramach rewitalizowanego obszaru,
- 5) opracowanie planu komunikacji Gminnego Programu Rewitalizacji,
- 6) uwzględnienie zadań zaplanowanych do realizacji przy przyjmowaniu budżetu gminy Wierzchosławice lub innych lokalnych dokumentów strategicznych,
- 7) ewaluację i monitoring zadań Gminnego Programu Rewitalizacji.

2. Monitoring Gminnego Programu Rewitalizacji

Kluczowe znaczenie dla oceny podejmowanych działań ma ich monitoring. Funkcję instytucji nadzorującej wdrażania Gminnego Programu Rewitalizacji będzie pełnił wcześniej wspomniany Komitet ds. rewitalizacji. Głównym celem monitorowania jest identyfikacja nieprawidłowości, problemów oraz ich szybkie i efektywne korygowanie w możliwie najbardziej prosty i efektywny sposób. Należy mieć na uwadze, że koordynowanie Gminnego Programu Rewitalizacji to systematyczne i ciągłe zbieranie, analizowanie i wykorzystywanie informacji o przebiegu wdrażania programu na potrzeby jego zarządzania, oceny oraz podejmowania decyzji. Proces ten dostarcza niezbędnych informacji na temat postępów realizacji i efektywności wdrażania GPR. Zastosowane będą dwie formy monitoringu:

- **Monitoring rzeczowy** – polegać będzie na bieżącej inspekcji przeprowadzanych w danym czasie inwestycji, pozyskiwaniu informacji nt. postępów w ich realizacji, zapewnieniu zgodności z założeniami Gminnego Programu Rewitalizacji.
- **Monitoring finansowy** – umożliwi kontrolę finansowych aspektów inwestycji oraz zapewni trwałość osiągniętych rezultatów. Dodatkowym aspektem monitoringu finansowego będzie pomoc partnerom uczestniczącym w rewitalizacji w uzyskaniu informacji nt. możliwych źródeł finansowania zewnętrznego inwestycji. Powinien odbywać się w oparciu o sprawozdania – okresowe, końcowe (obejmujące projekt, cele szczegółowe, Program Rewitalizacji), które przedstawiane są:

Wójtowi Gminy Wierzchosławice – w formie sprawozdań, dotyczących finansowania w odniesieniu do Programu – w podziale na cele szczegółowe rewitalizacji;

Radzie Gminy Wierzchosławice – w formie rocznych sprawozdań w zakresie realizacji i sposobu finansowania Programu.

Komitetowi Rewitalizacji – w formie rocznych sprawozdań w zakresie realizacji i sposobu finansowania Programu.

• **Sprawozdawczość** - monitorowanie rzeczowe i finansowe odbywać się powinno na podstawie dostarczanych sprawozdań z realizacji: okresowych, rocznych i końcowych. Sprawozdawczość zakłada bieżący i periodyczny przepływ informacji, co pozwala na weryfikację nieprawidłowości w procesie wdrażania i monitorowania Programu. Elementami systemu sprawozdawczości w przypadku Programu Rewitalizacji są:

instytucje i podmioty otrzymujące i sporządzające sprawozdania tj. Rada Gminy Wierzchosławice, Wójt Gminy Wierzchosławice, Komitet Rewitalizacji, Beneficjenci;

przedmiot sprawozdania, tj. informacje o postępie realizacji projektu, celów szczegółowych oraz całego Programu;

narzędzia sprawozdawczości, tj. sprawozdania, umowy o dofinansowanie i wnioski aplikacyjne.

3. Ocena (ewaluacja) Gminnego Programu Rewitalizacji

Ewaluacja ma na celu poprawę jakości, skuteczności i spójności realizacji Gminnego Programu Rewitalizacji w odniesieniu do konkretnych problemów obszaru rewitalizowanego kierując się wizją jaka przyświeca całemu programowi oraz mając na uwadze cel strategiczny i cele główne przypisane do konkretnych sfer funkcjonowania tj. sfery funkcjonalno-przestrzennej, technicznej, gospodarczej, społecznej i środowiskowej. Poszczególne inwestycje będą objęte jednakowym systemem ewaluacji. Odpowiedzialny za to będzie Komitet Rewitalizacji. Będzie on dokonywał ewaluacji poszczególnych projektów, a także corocznej ewaluacji realizacji założeń Gminnego Programu Rewitalizacji. W roku 2022 zostanie przeprowadzona kompleksowa ocena efektów realizacji, porównanie osiągniętych wskaźników produktu i rezultatu z prognozowanymi, a także zostaną podjęte kroki w celu wyznaczenie kierunków rewitalizacji na następne lata. Komitet Rewitalizacji wykona wzór karty oceny projektów, która będzie wypełniana przez poszczególne podmioty wykonawcze po zakończeniu realizacji projektu. Umożliwi to skwantyfikowanie wskaźników produktu i rezultatu z perspektywy pojedynczej inwestycji, co z kolei umożliwi opisanie i porównanie efektów w sposób jednoznaczny i przejrzysty. Mając do dyspozycji karty projektów zrealizowanych już inwestycji, ocenić będzie można

ich skuteczność, oszacować zagrożenia i szanse inwestycji o zbliżonym charakterze. Stanowiąc to będzie punkt odniesienia w następnych latach procesu rewitalizacji i pozwoli nadać mu pożądany kierunek oraz uniknąć błędów dotychczas popełnionych.

Ocena Gminnego Programu Rewitalizacji odbywać się będzie w oparciu o następujące kryteria:

- 1) **Skuteczność** – kryterium, które pozwala odpowiedzieć na pytanie:

W jakim stopniu poszczególne cele zostały osiągnięte?

- 2) **Efektywność** – kryterium, które pozwala odpowiedzieć na pytanie:

W jakim stopniu podejmowane działania są racjonalne pod względem ekonomicznym?

- 3) **Użyteczność** – kryterium, które pozwala odpowiedzieć na pytanie:

W jakim stopniu oddziaływanie programu odpowiada potrzebom grupy docelowej?

- 4) **Trafność** – kryterium, które pozwala odpowiedzieć na pytanie:

W jakim stopniu cele wskazane w treści programu odpowiadają potrzebom wskazanym w odniesieniu do obszaru rewitalizowanego?

- 5) **Trwałość** – kryterium, które pozwala odpowiedzieć na pytanie:

Czy pozytywne zmiany wywołane oddziaływaniem programu będą trwać po jego zakończeniu?

Proponuje się, by system i rodzaje oceny Programu odpowiadały metodologii ogólnie stosowanej czyli metodologii oceny i systemu sprawozdawczości programów finansowanych ze środków UE.

- **Ocena przed realizacją programu (ex-ante)** – jej celem jest dostarczenie danych dla przygotowania (aktualizacji) Programu i zawartych w nim planów, dzięki oparciu się na doświadczeniach z ubiegłych okresów programowania (wynikach oceny ex-post). Ocena ta zawiera m.in. analizę wpływu dotychczasowych interwencji oraz analizę problemów na obszarze rewitalizacji. W związku z wymogiem zgodności Programu Rewitalizacji z politykami wspólnotowymi i politykami horyzontalnymi Unii Europejskiej, a także polityką regionalną państwa i regionu, ewaluacja Programu winna uwzględniać jego wpływ na realizację tych zasad.

- **Ocena w połowie okresu realizacji (mid-term)** – ocenę w połowie okresu realizacji Programu, przeprowadza się nie później niż w ciągu roku następującego po zakończeniu połowy okresu realizacji. Wówczas weryfikacji poddawane są:

efektywność wykorzystania środków;

skuteczność w zakresie osiągnięcia założonych celów;

oddziaływanie na sytuację społeczno-gospodarczą, w tym na zatrudnienie;

funkcjonowanie systemu realizacji.

- **Ocena na zakończenie programu (ex-post)** – jej celem jest określenie długotrwałych efektów wdrożenia Programu, w tym wielkości zaangażowanych środków, skuteczności i efektywności pomocy. Z ewaluacji końcowej wynikać powinny wskazania odnośnie dalszych kierunków polityki rozwoju gminy, szczególnie w zakresie zdefiniowania czynników, które przyczyniły się do sukcesu lub niepowodzenia wdrażania Programu. Za organizację procesu ewaluacji końcowej odpowiadać powinien Komitet ds. Rewitalizacji z udziałem Wójta Gminy oraz Rady Gminy, jako organu przyjmującego wyniki oceny. Ocena powinna zostać zakończona nie później niż 3 lata po zakończeniu okresu programowania. Raport z realizacji programu powinien zostać upubliczniony i opublikowany na stronie internetowej gminy (Biuletyn Informacji Publicznej).

4. Uspołecznienie procesu rewitalizacji

Gminny Program Rewitalizacji Gminy Wierzchosławice opiera się o zasadę partnerstwa i partycypacji. Podstawowym celem działań związanych z uspołecznieniem procesu jest dotarcie do jak najszerszej grupy beneficjentów i interesariuszy, instytucji mogących być partnerami w realizacji przedsięwzięć zapisanych w Gminnym Programie Rewitalizacji, ale także zachęcenie mieszkańców do podejmowania inicjatyw służących realizacji celów Gminnego Programu Rewitalizacji. Zasada partnerstwa i partycypacji społeczności lokalnej w realizacji GPR odbywać się będzie dwutorowo:

- **w sposób pośredni** – Pośrednio informacje zamieszczane będą w lokalnej prasie, na stronie internetowej gminy, w materiałach i broszurach promocyjnych i informacyjnych.
- **w sposób bezpośredni** – interaktywny. Bezpośrednio Gminny Program Rewitalizacji prezentowany będzie podczas spotkań z mieszkańcami, przedstawicielami lokalnych środowisk, organizacjami pozarządowymi.

Głównymi partnerami, wobec których prowadzona będzie polityka komunikacji i informacji w ramach Gminnego Programu Rewitalizacji będą: mieszkańcy gminy, mieszkańcy obszarów rewitalizowanych (w tym także konkretne grupy społeczne, takie jak seniorzy, młodzież) przedsiębiorcy lokalni, wspólnoty mieszkaniowe i spółdzielnie mieszkaniowe oraz organizacje społeczne. W ramach promocji Gminnego Programu Rewitalizacji podejmowane będą w szczególności takie działania jak:

- Umieszczenie na stronie internetowej Urzędu Gminy,
- Wzbogacanie Serwisu Internetowego na stronie internetowej Urzędu o nowo realizowane zadania w ramach GPR,

- Współpraca z prasą lokalną mająca na celu informowanie opinii publicznej o przebiegu realizacji i monitorowania GPR.

Sposoby inicjowania współpracy pomiędzy sektorem publicznym, prywatnym i organizacjami pozarządowymi:

- Przygotowywanie informacji bieżących z przebiegu wdrażania Gminnego Programu Rewitalizacji.
- Opracowanie i realizacja ankiety internetowej skierowanej do mieszkańców i innych interesariuszy dotyczącej oceny Gminnego Programu Rewitalizacji.
- Organizowanie wspólnych spotkań (debat) trzech sektorów w trakcie, których będzie możliwe ustalenie propozycji nowych zadań do wprowadzenia do Gminnego Programu Rewitalizacji.
- Powołanie Komitetu ds. Rewitalizacji (w terminie do 3 miesięcy od Uchwalenia Gminnego Programu Rewitalizacji).

5. Ocena oddziaływania na środowisko Gminnego Programu Rewitalizacji

Zgodnie z ustawą z dnia 3 października 2008 r. o udostępnianiu informacji o środowisku i jego ochronie, udziale społeczeństwa w ochronie środowiska oraz ocenach oddziaływania na środowisko (Dz. U. Nr 199, poz. 1227 ze zm.) projekt niniejszego dokumentu zostanie przedłożony Regionalnemu Dyrektorowi Ochrony Środowiska w Krakowie w sprawie uzgodnienia konieczności przeprowadzenia strategicznej oceny oddziaływania na środowisko oraz określenia zakresu i stopnia szczegółowości informacji wymaganych w prognozie oddziaływania na środowisko w przypadku konieczności jej opracowania.

6. System wprowadzania zmian w programie rewitalizacji /procedury uaktualniania

Gminny Program Rewitalizacji podlegać będzie ocenie aktualności i stopnia realizacji dokonywanej przez wójta co najmniej raz na trzy lata. Przedmiotowa ocena podlega zaopiniowaniu przez Komitet Rewitalizacji oraz ogłoszeniu na stronie podmiotowej gminy w Biuletynie Informacji Publicznej. W przypadku stwierdzenia, że gminny program rewitalizacji wymaga zmiany, wójt występuje do rady gminy z prośbą o jego zmianę. Do wniosku załączona zostaje w/w opinia. Zmiana gminnego programu rewitalizacji następuje w trybie, w jakim on jest uchwalany, tj.:

- Przeprowadzenie konsultacji społecznych proponowanych zmian w Gminnym Programie Rewitalizacji
- Złożenie przez Wójta wniosku do Rady Gminy o zmiany w GPR z opisem zmian, i uzasadnieniem
- Podjęcie uchwały Rady Gminy o przystąpieniu do sporządzenia aktualizacji Gminnego Programu Rewitalizacji
- Dokonanie aktualizacji dokumentu
- Konsultacje społeczne projektu zaktualizowanego Gminnego Programu Rewitalizacji
- Wniosek wójta o zaopiniowanie projektu zaktualizowanego gminnego programu rewitalizacji do organów i instytucji wymienionych w art. 17 ust. 2 pkt 4 ustawy z dnia 9 października 2015 r. o rewitalizacji (Dz. U. z 2015 r., poz. 1777).
- Zmiana GPR nie wymaga uzyskania opinii, o których mowa w art. 17 ust. 2 pkt 4 ustawy z dnia 9 października 2015 r. o rewitalizacji (Dz. U. z 2015 r., poz. 1777), ani przeprowadzenia konsultacji społecznych, jeżeli:
 - Nie dotyczy przedsięwzięć rewitalizacyjnych, o których mowa w art. 15 ust 1 pkt 5 lit a ustawy z dnia 9 października 2015 r. o rewitalizacji (Dz. U. z 2015 r., poz. 1777)
 - Nie wymaga zmiany uchwały, o której mowa w art. 25 ustawy z dnia 9 października 2015 r. o rewitalizacji (Dz. U. z 2015 r., poz. 1777)
 - Wprowadzenie zmian w aktualizacji gminnego programu rewitalizacji pochodzących z konsultacji społecznych i uzyskanych opinii
 - Przedłożenie radzie gminy przez wójta projektu zaktualizowanego gminnego programu rewitalizacji.

VIII. Określenie niezbędnych zmian



Gminny Program Rewitalizacji - to dokument nadrzędny nad wszystkimi dokumentami gminnymi. Ustawa o rewitalizacji z dnia 9 października 2015 roku wymusza na gminie określenie niezbędnych zmian w uchwałach oraz w zakresie planowania i zagospodarowania przestrzennego. W takim przypadku pomocą może być powołanie na mocy w/w Ustawy Komitetu ds. Rewitalizacji, pełniącego funkcje doradczo-opiniotwórczą. Stanowić on będzie podmiot Wójta Gminy w podejmowaniu decyzji i wydawaniu opinii o działaniach rewitalizacyjnych. Komitet ds. *Rewitalizacyjnych, zgodnie z prawodawstwem może zostać powołany do 3 miesięcy od daty wejścia w życie Uchwały o przyjęciu Gminnego Programu Rewitalizacji Gminy Wierzchosławice. Jego zadania zostaną określone w odrębnej Uchwale. Jednakże na etapie tworzenia dokumentu GPR Komitet ds. Rewitalizacji został uwzględniony w strukturze Zarządzania i Monitoringu.*

1. Określenie niezbędnych zmian w uchwałach

Z uwagi na listę planowanych przedsięwzięć rewitalizacyjnych władze Gminy Wierzchosławice nie muszą podejmować uchwał, o których mowa w art. 21 ust. 1 ustawy z dnia 21 czerwca 2001 r. o ochronie praw lokatorów, mieszkaniowym zasobie gminy i o zmianie Kodeksu Cywilnego (Dz.U. z 2014 r. poz. 150 oraz z 2015 r. poz. 1322).

Ogrom prac związanych z rewitalizacją gminy Wierzchosławice może przyczynić się do powołania Komitetu ds. Rewitalizacji na podstawie Ustawy o Rewitalizacji. Zgodnie z prawodawstwem Komitet ds. Rewitalizacji musi być powołany z zachowaniem wytycznych zawartych w ustawie czyli do 3 miesięcy od daty wejścia w życie Uchwały o przyjęciu Gminnego Programu Rewitalizacji Gminy Wierzchosławice. Natomiast zakres zadań i obowiązków nowo powstałego Komitetu musi zostać określony w odrębnej Uchwale gminy. Możliwość utworzenia takiego komitetu została uwzględniona w strukturze Zarządzania i Monitoringu zawartej w dokumencie Gminny Program Rewitalizacji.

2. Zmiany w zakresie planowania i zagospodarowania przestrzennego

W dniu zatwierdzenia uchwały o przyjęciu Gminnego Programu Rewitalizacji Gminy Wierzchosławice nie przewiduje się ustanowienia Specjalnej Strefy Rewitalizacji. Gminny Program Rewitalizacji Gminy Wierzchosławice na lata 2016 – 2022, nie przewiduje wprowadzenia zmian w obecnym dokumencie Studium Uwarunkowań i Kierunków Zagospodarowania Przestrzennego Gminy Wierzchosławice.

Realizacja projektów rewitalizacyjnych nie wymaga dokonywania zmian z Miejscowym Planie Zagospodarowania Przestrzennego Gminy Wierzchosławice.

3. Wykaz niezbędnych pozwoleń i opinii

Tabela 24. Wykaz niezbędnych pozwoleń

LP	NAZWA PROJEKTU	NIEZBĘDNE POZWOLENIA
1.1	Rozbudowa budynku szkoły Wierzchosławicach (przysiółek Dwudniaki) na potrzeby Specjalnego Ośrodka Szkolno-Wychowawczego	Dokumentacja techniczna w trakcie przygotowania. Rozpoczęcie procedury celem wydania pozwolenia na budowę rozpocznie się w grudniu 2016 r.
1.2	Rewitalizacja Domu Ludowego i Domu Sportu wraz z terenami przyległymi w Bobrownikach Małych	Projekt na etapie prognozy. Brak dokumentacji technicznej
1.3	Rewitalizacja centrum miejscowości Rudka	Projekt na etapie prognozy. Brak dokumentacji technicznej
1.4	Rewitalizacja miejscowości Komorów	Projekt na etapie prognozy. Brak dokumentacji technicznej
1.5	Przebudowa i rozbudowa budynku szatni LKS Rybitwa Ostrów	Projekt na etapie prognozy. Brak dokumentacji technicznej
1.6	Remont i modernizacja Świetlicy wraz z zagospodarowaniem terenu w miejscowości Ostrów	Projekt na etapie prognozy. Brak dokumentacji technicznej
1.7	Rewitalizacja centrum miejscowości Sieciechowice	Projekt na etapie prognozy. Brak dokumentacji technicznej
1.8	Budowa Remizy OSP w Bobrownikach Małych	Projekt na etapie prognozy. Brak dokumentacji technicznej
1.9	Budowa boiska wielofunkcyjnego przy Szkole Podstawowej w Rudce	Projekt na etapie prognozy. Brak dokumentacji technicznej

Źródło: opracowanie własne

Wykaz niezbędnych opinii:

- Opinia Zarządu Powiatu Tarnowskiego – w zakresie zgodności gminnego programu rewitalizacji ze strategią rozwoju powiatu.
- Opinia Zarządu Województwa Małopolskiego – w zakresie zgodności gminnego programu rewitalizacji z planem zagospodarowania przestrzennego województwa oraz zgodności ze strategią rozwoju województwa.
- Opinia Wojewody Małopolskiego – w zakresie zgodności z zadaniami rządowymi służącymi realizacji celu publicznego określonego w art. 6 ustawy z dnia 21 sierpnia 1997 r. o gospodarce nieruchomościami
- Opinia Komendanta Miejskiego Państwowej Straży Pożarnej w Tarnowie – w zakresie ochrony przeciwpożarowej.
- Opinia Małopolskiego Państwowego Wojewódzkiego Inspektora Sanitarnego w zakresie ochrony sanitarnej.
- Opinia gminnej komisji urbanistyczno-architektonicznej w zakresie zgodności z planem zagospodarowania przestrzennego.
- Opinia operatorów sieci uzbrojenia terenu, w tym zarządców dróg, linii oraz terenów kolejowych.
- Opinia Komitetu Rewitalizacji jeżeli zostanie powołany przed uchwaleniem gminnego programu rewitalizacji.
- Opinia Regionalnego Dyrektora Ochrony Środowiska – w zakresie form ochrony przyrody
- Opinia Wojewódzkiego Konserwatora Zabytków – w zakresie form ochrony zabytków
- Opinia właściwego organu administracji geologicznej – w zakresie zagospodarowania terenów osuwisk
- Opinia Dyrektora Regionalnego Zarządu Gospodarki Wodnej – w zakresie zagospodarowania obszarów szczególnego zagrożenia powodzią.



Gminny Program Rewitalizacji ma istotny wpływ na przezwyciężenie zjawisk negatywnych w obszarze przestrzennym, technicznym, gospodarczym i społecznym dla gminy Wierzchosławice. Gminny Program Rewitalizacji dla gminy Wierzchosławice na lata 2016 – 2022 charakteryzuje się:

1. Kompleksowością, czyli całościowym spojrzeniem na obszar wymagający rewitalizacji, na którym podejmowane działania w sferze funkcjonalno-przestrzennej, technicznej, gospodarczej, społecznej i środowiskowej są w pełni ze sobą zintegrowane i podporządkowane tym samym celom,
2. Koordynacją działań, czyli takim zarządzaniem Gminnym Programem Rewitalizacji, aby realizacja przedsięwzięć miała miejsce przy optymalnym wykorzystaniu zasobów,
3. Wieloletnością, czyli konieczność podjęcia wielu działań oraz ich kosztowność zmusza do rozłożenia zadań inwestycyjnych na wiele lat.

Dzięki realizacji zadań zapisanych w Gminnym Programie Rewitalizacji nastąpi rozwój gospodarczy i społeczny obszaru poddanego rewitalizacji. Wiąże się to z adaptacją starych zasobów infrastruktury do nowych potrzeb. Niezwykle istotna jest kompleksowość podejmowanych działań rewitalizacyjnych, co przyczynia się do osiągnięcia odpowiedniej skali przeobrażeń. Punktem odniesienia do planowania i realizacji przedsięwzięć rewitalizacyjnych jest przede wszystkim ich kontekst społeczny. Dzięki wprowadzonym zmianom, zdefiniowane obszary wymagające interwencji zyskują nowy wizerunek – miejscowości zadbanej i atrakcyjnej oraz przyjaznej mieszkańcom, turystom i inwestorom. Przemiany przestrzenne mają duży wpływ na obszar gospodarczy. Powstawanie nowych podmiotów gospodarczych jest równoznaczne z tworzeniem nowych miejsc pracy, a co za tym idzie, z poprawą warunków i poziomu życia mieszkańców. Zadbane i atrakcyjne centrum miejscowości i gminy, estetyka krajobrazu to sprzyjające warunki dla rozwoju rekreacji i integracji na danym obszarze. Niesie to ze sobą konkretne i niekwestionowane pozytywne oddziaływanie dla lokalnej gospodarki. Realizacja zadań przewidzianych w Gminnym Programie Rewitalizacji spowoduje wyrównanie szans w edukacji dzieci i młodzieży, wpłynie na większą integrację mieszkańców, wzrost tożsamości i przywiązania do swojego regionu. Szeroko pojęta aktywizacja i integracja mieszkańców zainicjuje wzrost liczby imprez plenerowych, rozszerzenie oferty kulturalnej, co stanowić będzie najbardziej przekonującą promocję tego terenu. Nastąpi redukcja wszelkich patologicznych zachowań. Apatię społeczną, marazm, zastąpi wszechobecne zadowolenie z zamieszkiwania właśnie na zrewitalizowanym obszarze.

- Ustawa o rewitalizacji z dnia 9 października 2015 roku,
- Wytyczne Ministerstwa Rozwoju Regionalnego w zakresie rewitalizacji w programach operacyjnych na lata 2014-2020,
- Strategia Rozwoju Kraju 2020,
- Krajowa Strategia Rozwoju Regionalnego 2010-2020: Regiony, Miasta, Obszary wiejskie,
- Koncepcja Przestrzennego Zagospodarowania Kraju 2030,
- Narodowy Plan Rewitalizacji,
- Umowa Partnerstwa,
- Strategia Rozwoju Kapitału Ludzkiego 2020,
- Strategia Rozwoju Kapitału Społecznego 2020,
- Strategia Bezpieczeństwo Energetyczne i Środowisko perspektywa do 2020 r.,
- Strategia dla Rozwoju Polski Południowej w Obszarze Województw Małopolskiego i Śląskiego do roku 2020,
- Strategia Rozwoju Województwa Małopolskiego 2020,
- Subregionalny Program Rozwoju na lata 2014-2020 dla Strategii Rozwoju Województwa, Małopolskiego na lata 2011-2020,
- Strategia Rozwoju Powiatu Tarnowskiego na lata 2014-2020,
- Strategia Gminy Wierzchosławice na lata 2015-2020,
- Studium Uwarunkowań i Kierunków Zagospodarowania Przestrzennego Gminy Wierzchosławice,
- Program Ochrony Środowiska Dla Gminy Wierzchosławice,
- Gminny Program Profilaktyki i Rozwiązywania Problemów Alkoholowych oraz Przeciwdziałania Narkomanii.

Dane statystyczne:

- Głównego Urzędu Statystycznego
- Urzędu Gminy Wierzchosławice
- Powiatowego Urzędu Pracy w Tarnowie
- Gminnego Ośrodka Pomocy Społecznej w Wierzchosławicach
- Komendy Policji w Tarnowie
- Centralnej Ewidencji Działalności Gospodarczej

Strony internetowe:

www.stat.gov.pl

www.ceidg.gov.pl

www.malopolskie.pl

www.wierzchoslawice.pl

www.bip.wierzchoslawice.pl

PROJEKT

Spis tabel

Tabela 1. Powiązanie celów program z dokumentami na poziomie kraju	13
Tabela 2. Powiązanie dokumentów program z dokumentami na poziomie region/województwa	16
Tabela 3. Powiązanie celów program z dokumentami na poziomie powiatu i gminy	18
Tabela 4. Deficyty i potencjały obszaru nr 1 – Bobrowniki Małe	27
Tabela 5. Zasięg przestrzenny, cele i działania na obszarze nr 1 – Bobrowniki Małe	29
Tabela 6. Deficyty i potencjały obszaru nr 2 - Rudka	31
Tabela 7. Zasięg przestrzenny, cele i działania na podobszarze nr 1 - Rudka	33
Tabela 8. Zasięg przestrzenny, cele i działania na podobszarze nr 2 - Rudka	35
Tabela 9. Zasięg przestrzenny, cele i działania na podobszarze nr 3 - Rudka	36
Tabela 10. Zasięg przestrzenny, cele i działania na podobszarze nr 4 - Rudka	38
Tabela 11. Deficyty i potencjały obszaru nr 3 - Komorów.....	40
Tabela 12. Zasięg przestrzenny, cele i działania na obszarze nr 3 - Komorów.....	41
Tabela 13. Deficyty i potencjały obszaru nr 4 - Ostrów.....	43
Tabela 14. Zasięg przestrzenny, cele i działania na podobszarze nr 1 - Ostrów	44
Tabela 15. Zasięg przestrzenny, cele i działania na podobszarze nr 2 - Ostrów	46
Tabela 16. Deficyty i potencjały obszaru nr 5 - Sieciechowice.....	48
Tabela 17. Zasięg przestrzenny, cele i działania na obszarze nr 5 - Sieciechowice.....	49
Tabela 18. Zasięg przestrzenny, cele i działania na obszarze nr 6 – Wierzchosławice-Dwudniaki	52
Tabela 19. Lista planowanych, podstawowych projektów i przedsięwzięć rewitalizacyjnych	61
Tabela 20. Harmonogram rzeczowo – finansowy przedsięwzięć planowanych do realizacji w ramach Gminnego Programu Rewitalizacji Gminy Wierzchosławice na lata 2016 - 2022.....	90
Tabela 21. Priorytety inwestycyjne w ramach krajowych programów operacyjnych.....	93
Tabela 22. Źródła finansowania projektów rewitalizacyjnych w ramach RPO WM.....	94
Tabela 23. Integrowanie przedsięwzięć rewitalizacyjnych głównych z celami i kierunkami działań....	99
Tabela 24. Wykaz niezbędnych pozwoleń.....	114

Spis rycin

Rycina 1. Obszar nr 1 – Bobrowniki Małe.....	30
Rycina 2. Obszar nr 2 – Rudka, podobszar nr 1	34
Rycina 3. Obszar nr 2 – Rudka, podobszar nr 2	36

Rycina 4. Obszar nr 2 – Rudka, podobszar nr 3	37
Rycina 5. Obszar nr 2 – Rudka, podobszar nr 4	39
Rycina 6. Obszar nr 3 – Komorów	42
Rycina 7. Obszar nr 4 – Ostrów, podobszar nr 1	46
Rycina 8. Obszar nr 4 – Ostrów, podobszar nr 2	47
Rycina 9. Obszar nr 5 – Sieciechowice.....	50
Rycina 10. Obszar nr 6 – Wierzchosławice-Dwudniaki.....	53

Spis wykresów

Wykres 1. Struktura komitetu ds. Rewitalizacji.....	106
---	-----